

A 49/2017. (XII.13.) önkormányzati rendelet módosításának rövid összefoglalása

Kaposvár Megyei Jogú Város Önkormányzata a településképi védelméről szóló 2016. évi LXXIV. törvény 12.§ (2) bekezdés a)-h) pontjaiban kapott felhatalmazás alapján megalkotta és a 49/2017. (XII.13.) önkormányzati rendelettel elfogadta a településképi védelméről szóló helyi szabályozást, valamint a 217/2017. (XII.7.) önkormányzati határozattal Kaposvár Településképi Arculati Kézikönyvét.

A rendelet alkalmazása során szükségessé vált az egyes szabályozások pontosítása, helyesbítése, kiegészítése valamint a központi jogszabályok változása miatt a jogszabály frissítése.

Ennek megfelelően KMJV Közgyűlése a 160/2023. (XI.30.) önkormányzati határozat 4. pontjával a településképi rendelet módosításáról döntött.

A rendelet módosítása az alábbiakat érintette:

1. Értelmező rendelkezések kiegészítésre kerültek a kerítés, tömör kerítés, optikai takarás, étlaptartó állvány, , hirdetőoszlop, mobil reklámszélő fogalmával illetve a City Light formátumú eszköz fogalom meghatározása és a kínáló tábla mérete módosításra került.
2. A helyi védett nyilvántartás vezetésére történő jogszabályi hivatkozás jogszabályváltozás miatt került pontosításra.
3. Az utcafronti kerítés kialakításának általános szempontjai meghatározásra kerültek a város közigazgatási területén.
4. Települési karaktereket érintően az utcafronti kerítés kialakításának szempontjai (*falusias, kertvárosias és újonnan beépülő lakóterületek*) kerültek beépítésre.
5. Az egyes sajátos építmények, műtárgyak elhelyezésének szempontjai, azok megjelenésének feltételei meghatározásra kerültek, mivel egyre inkább jellemzőek a közterületen megjelenő berendezések. Ezen előírások a helyi védett területre kerültek meghatározásra.
6. A kínáló tábla elhelyezhető darabszámát mérséklődött 1db-ra az étlaptartó állvány elhelyezésének bevezetésére figyelemmel.
7. Építési reklámháló elhelyezésének feltételekét magasabb szintű jogszabály szabályozza, a településképi bejelentési eljárás erre vonatkozóan a rendeletből a melléklettel történő összhang miatt törlésre került.
8. A kötelező szakmai konzultáció körébe visszavezetésre kerülnek a helyi védett épületek, helyi védett homlokzatok és helyi védett objektumokat, épületrészeket tartalmazó ingatlanokon végzett építési tevékenység egyszerű bejelentési tervdokumentációja, illetve a helyi védett területen elhelyezésre kerülő sajátos építmények, műtárgyak, közműlétesítmények elhelyezése előtt.
9. Pontosításra került a településképi vélemény iránti kérelemhez és a településképi bejelentési eljárásokhoz benyújtandó dokumentációk köre.

10. A MATE kérelmére az egyetem területén lévő Ekler Dezső építész által tervezett ún. Körépület helyi védett épületté (H1) nyilvánítására került sor. Az alátámasztó munkarészt a 2. melléklet tartalmazza.

11. A közterületen elhelyezett City Light reklámberendezések digitalizálása igényként merült fel. Ennek érdekében szükséges a berendezés paramétereinek módosítása.

12. A településtervek tartalmáról, elkészítésének és elfogadásának rendjéről, valamint egyes településrendezési sajátos jogintézményekről szóló 419/2021. (VII.15.) Korm. rendelet előírása miatt a rendeltetés módosítások földhivatali átvezetéséhez szükséges hatósági bizonyítványok kiállítását megelőző településképi bejelentési eljárások lefolytatása minden esetben előírással kerültek.

13. A Gruber János utca és Béla király utca találkozásánál korábban meglévő helyi védett kőkereszt 2020-ban közlekedési baleset során megsemmisült, annak helyreállítása a teljes műszaki megsemmisülés miatt szinte lehetetlen, anyagilag gazdaságtalan lett volna. A teljes műszaki és erkölcsi avultság miatt a nyilvántartásból törölni szükséges.

**Kaposvár Megyei Jogú Város Önkormányzat Közgyűlésének
..../2024. (.... ..) önkormányzati rendelete
Kaposvár Megyei Jogú Város településkép védelméről szóló
49/2017. (XII. 13.) önkormányzati rendelete módosításáról**

Kaposvár Megyei Jogú Város Közgyűlése a településkép védelméről szóló 2016. évi LXXIV. törvény (a továbbiakban: TKtv.) 12.§ (2) bekezdés a)-h) pontjaiban kapott felhatalmazás alapján, az Alaptörvény 32. cikk (1) bekezdés a) pontjában meghatározott feladatkörben eljárva a következőket rendeli el:

1.§

Kaposvár Megyei Jogú Város településkép védelméről szóló 49/2017. (XII. 13.) önkormányzati rendelet (továbbiakban: R.) 2.§-a helyébe a következő rendelkezés lép:

„2. § **Értelmező rendelkezések**

E rendelet alkalmazásában:

1. cégér: műhely, üzlet bejárata fölé a homlokzati falra merőlegesen kifüggesztett tárgy, címszerű ábra, cégjelzés amely termékmegjelenítést, reklámot nem tartalmaz;
2. cégfelirat: kereskedelem, szolgáltatás, vendéglátás célját szolgáló helyiség, helyiségegyüttes nevét és az ott folyó tevékenységet a bejáratnál feltüntető felirat;
3. cégtábla: a cég székhelyét, telephelyét jelölő cégfelirat tábla hordozón;
4. City Light formátumú eszköz: gazdasági reklám közzétételét lehetővé tevő olyan egy vagy két oldalas, papír (esetleg fólia anyagú) alapú, belülről megvilágított **vagy digitális tartalom megjelenítésére alkalmas, 1 négyzetmétert meghaladó, de 3 négyzetméternél kisebb reklámeszköz;**
5. City Light Board formátumú eszköz: olyan egy vagy két oldalról látható, papír (esetleg fólia)-alapú, belülről megvilágított, reklám közzétételére alkalmas felülettel rendelkező vízszintes formátumú információs berendezés, amelynek egy oldalról látható reklámfelülete 334x249 cm;
6. címtábla: intézmény, vállalkozás nevét, esetleg egyéb adatait feltüntető tábla (névtábla);
- 7. étlaptartó állvány: a kínálat bemutatására, étlap elhelyezésére szolgáló eszköz, melyből a vendéglátó egység bejáratánál, illetve a vendéglátó teraszon 1db helyezhető el.**
8. fényreklám: saját fényforrással rendelkező, egy vagy többoldalú, világító reklámberendezés, reklámdoboz, fénycsőreklám, vagy futófény (LED fal, LCD monitor vagy egyéb változtatható tartalmú digitális eszköz), mely állandó, vagy váltakozó fénykibocsátású.
- 9. hirdetőoszlop: a településkép védelméről szóló törvény reklámok közzétételével kapcsolatos rendelkezéseinek végrehajtásáról szóló 104/2017. (IV.28.) Korm. rendelet 1.§ 3. pontjában meghatározott berendezés;**
10. irányjelző: út mellett álló tábla, amely jelzi, hogy a megjelölt létesítmény melyik irányban érhető el, a KRESZ 17. § (1) bekezdés x) pontja szerinti kialakítással;
- 11. kerítés: az országos településrendezési és építési követelményekről szóló 253/1997. (XII.20.) kormányrendelet (OTÉK) 1. melléklet 60.pontjában meghatározott építmény;**
12. kínáló tábla: egy- vagy kétoldalú, maximum **95x70 cm** méretű mobil tábla, mely nem tartalmazhat gazdasági célú reklámot, csak étel-ital kínálatot, a vendéglátó egység nevét, nyitvatartási idejét, és megjelenésében, kialakításában illeszkednie kell a vendéglátó egység arculatához, környezetéhez;
13. közérdekű tájékoztató felület: olyan reklámhordozó vagy reklámhordozót tartó berendezés, amely a település életének valamely jelentős, vagy idegenforgalmi eseményéről nyújt közérdekű tájékoztatást, (közérdekű molinó, önkormányzati faliújság, önkormányzati hirdetőtábla);

14. közművelődési hirdetőoszlop: a településkép védelméről szóló törvény reklámok közzétételével kapcsolatos rendelkezéseinek végrehajtásáról szóló 104/2017. (IV.28.) Korm. rendelet 1. § 6. pontjában meghatározott hirdetőoszlop;
15. közterület: a településkép védelméről szóló 2016. évi LXXIV. törvény 11/F. § 1. pontjában meghatározott terület;
16. köztulajdonban álló ingatlan: a településkép védelméről szóló törvény reklámok közzétételével kapcsolatos rendelkezéseinek végrehajtásáról szóló 104/2017. (IV.28.) Korm. rendelet 1. § 9. pontjában meghatározott ingatlan;
17. megállító tábla: kétoldalú maximum 95x70 cm méretű mobil tábla, mely nem tartalmazhat gazdasági célú reklámot, csak a vállalkozás-, üzlet nevét, nyitvatartási idejét, és megjelenésében, kialakításában illeszkednie kell az üzlethelyiség arculatához, környezetéhez.
- 18. mobil reklámszázló: egyéb elnevezése: strandzászló (beach flag), nem helyhez kötött, általában cégjelzést tartalmazó reklámeszköz.**
- 19. optikai takarás: az épület építészeti adottságaihoz, karakteréhez igazodó, időjárásálló anyagból készített olyan homlokzati elem, mely elsősorban klímaberendezés kültéri egysége, fűtési-, hűtési- vagy mesterséges szellőzési célt szolgáló berendezés kültéri egysége, vagy egyéb, gépészeti berendezés, szerelvény takarására szolgál.**
20. önkormányzati hirdetőtábla: az önkormányzat által a lakosság tájékoztatása céljából létesített, a lakosságot tájékoztató tábla;
21. plakát: a településkép védelméről szóló 2016. évi LXXIV. törvény 11/F. § 2. pontjában meghatározott falragasz vagy felirat;
22. reklám: a településkép védelméről szóló 2016. évi LXXIV. törvény 11/F. § 3. pontjában meghatározott hirdetmény;
23. reklámhordozó: a településkép védelméről szóló 2016. évi LXXIV. törvény 11/F. § 4. pontjában meghatározott eszköz, berendezés, létesítmény;
24. reklámhordozót tartó berendezés: a településkép védelméről szóló törvény reklámok közzétételével kapcsolatos rendelkezéseinek végrehajtásáról szóló 104/2017. (IV.28.) Korm. rendelet 1. § 15. pontjában meghatározott eszköz, berendezés;
25. reklámgrafika: a reklámozás céljait szolgáló, bármely építési technológiával készített alapfelületre festéssel vagy azzal rokon technológiával (színezett habarccsal) készített reklámcélú építmény, grafikai mű;
- 26. tömör kerítés: olyan kerítés, melynek a kerítés síkjára merőleges átláthatósága a terepszinttől mért 50 cm feletti kerítés teljes felületére számítva 75%-nál nagyobb mértékben korlátozott.**
27. történeti szín: az épület építésének korszakára jellemző színezet, telítettség és intenzitás együttese.
28. utcabútor: a településkép védelméről szóló törvény reklámok közzétételével kapcsolatos rendelkezéseinek végrehajtásáról szóló 104/2017. (IV.28.) Korm. rendelet 1. § 19. pontjában meghatározott eszköz, berendezés, épület;
29. útbaigazító információ: közérdekű információt nyújtó olyan közterületi jelzés, amelynek funkciója idegenforgalmi eligazítás, közösségi közlekedési szolgáltatásról tájékoztatás, vagy egyéb közérdekű tájékoztatás;
30. vendéglátó-terasz: közterületen szintkiegyenlítő szerkezet (dobogó) ráhelyezésével kialakított vendéglátó egységhez kapcsolt szabadtéri fogyasztótér;
31. vendéglátóipari előkert: közterületen kijelölt, a vendéglátóegységhez kapcsolt szabadtéri fogyasztótér;
32. zászló: a vállalkozás nevét, a kereskedelem-, szolgáltatás, vendéglátás célját szolgáló helyiség, helyiség-együttes nevét és az ott folyó tevékenységet feltüntető textil vagy strukturált lágy műanyag alapú hordozó.”

2.§

A R. 3.§ (3) bekezdése helyébe a következő rendelkezés lép:

„(3) Az önkormányzat a helyi egyedi védelemmel érintett elemekről **a településtervek tartalmáról, elkészítésének és elfogadásának rendjéről, valamint egyes településrendezési sajátos jogintézményekről szóló 419/2021. (VII.15.) Korm. rendeletben (a továbbiakban: Vhr.)** foglaltak szerint nyilvántartást vezet, melynek nyilvánosságát a www.kaposvar.hu honlapon biztosítja.”

3.§

A R. 11.§-a az alábbi (5) bekezdéssel kiegészül:

„(5) **Kialakult beépítettségű területen, utcai telekhatáron létesülő kerítés az egységes utcafépi megjelenés érdekében az utcára jellemző anyagú, méretarányú, nem tömör kialakítású kerítés létesíthető.**”

4.§

(1) A R. 21. § (2) bekezdése az alábbi f) ponttal kiegészül:

„f) **utcai kerítés - a jelen rendelet eltérő rendelkezése hiányában - legfeljebb 1,80 m magas és nem tömör kialakítású lehet, a belátás elleni takarás csak növényzettel alakítható ki.**”

(2) A R. 21.§ (3) bekezdése az alábbi e) ponttal kiegészül:

„e) **utcai kerítés - a jelen rendelet eltérő rendelkezése hiányában - legfeljebb 1,80 m magas és nem tömör kialakítású lehet, a belátás elleni takarás csak növényzettel alakítható ki.**”

(3) A R. 21.§ (7) bekezdése az alábbi b) ponttal kiegészül:

„b) **utcai kerítés - a jelen rendelet eltérő rendelkezése hiányában - legfeljebb 1,80 m magas és nem tömör kialakítású lehet, a belátás elleni takarás csak növényzettel alakítható ki.**”

5.§

(1) A R. 23.§ (4) bekezdése helyébe a következő rendelkezés lép:

„(4) **A városkép védelme érdekében helyi védett területen (He) létesítendő új közműlétesítmény elsősorban kapualjban, ingatlanon belül vagy az épület falazatába süllyesztve helyezhető el.**

(2) A R. 23.§-a az alábbi (5) bekezdéssel kiegészül:

„(5) **Közterületen vagy köztulajdonban álló ingatlanon közműberendezés helyi védett területen (He) önálló építményként kizárólag közlekedést nem zavaró helyre (zöldsávban), elsősorban csoportos telepítéssel, RAL 5008 vagy RAL 7016 színben történő felületkezeléssel vagy takarással helyezhető el.**”

6.§

A R. 30.§ (4) bekezdése helyébe a következő rendelkezés lép:

„(4) Nyitvatartási idő alatt

a) egy üzlet elé közterületre maximum egy megállító tábla;

b) vendéglátó egységek elé közterületre maximum **egy** kínáló tábla és **egy étlaptartó** állvány helyezhető el, olyan módon, hogy az a gyalogos és kerékpáros közlekedést ne zavarja.”

7.§

A R. 34. § (2) bekezdése helyébe a következő rendelkezés lép:

„(2) Építési reklámháló ideiglenesen az építkezés időszakában, a Kr.-ben rögzített feltételek teljesülése esetén helyezhető el.”

8.§

A R. 35.§ (3) bekezdése helyébe a következő rendelkezés lép:

„(3) Szakmai konzultációt kötelező kérni az Étv. 33/A. §-a szerinti egyszerű bejelentés megtétele előtt a helyi védett területen (He), helyi egyedi építészeti értékvédelemmel érintett ingatlanok (H1, H2, H3), a településképi szempontból meghatározó területen (Tk) fekvő ingatlanok esetében valamint helyi védett területen (He) sajátos építmények, műtárgyak, közműlétesítmények elhelyezése előtt.”

9.§

A R. 37.§-a az alábbi (4) bekezdéssel kiegészül:

„(4) A településképi vélemény iránti kérelemhez a Vhr-ben foglaltakon túl a következő dokumentációt kell csatolni:

- a) **utcaképi illeszkedés bemutatását;**
- b) **építészeti környezet bemutatását fényképfelvételekkel;**
- c) **látványtervet;**
- d) **reklámelhelyezéseket, műszaki berendezések ábrázolását;**
- e) **tervtanácsi vagy főépítési szakmai állásfoglalást.”**

10.§

(1) A R. 39.§ (1a) bekezdése helyébe a következő rendelkezés lép:

„(1a) A településképi bejelentési eljárásához olyan építészeti-műszaki tervdokumentációt illetve egyéb tervet kell 2 példányban mellékelni, mely a településképi követelményeknek való megfelelést, rendeltetésváltozás esetén a településrendezési eszközök rendeltetésekre vonatkozó követelményeinek való megfelelést igazolja.”

(2) A R. 39.§-a az alábbi (1b) bekezdéssel kiegészül:

„(1b) A településképi bejelentési kérelemhez az elbíráláshoz szükséges tervdokumentációnak a következőket tartalmaznia kell:

- a) **épület felújítása, átalakítása, korszerűsítése (bármilyen építési munka) esetén a meglévő és tervezett állapotról, változást bemutató műszaki tervdokumentációt;**
- b) **rendeltetésváltozás esetén az országos és helyi építési, a rendezési terv rendeltetésekre vonatkozó követelményeinek való megfelelést igazoló műszaki tervdokumentációt;**
- c) **közterületet érintő építmény elhelyezés esetén M=1:500 méretarányú – indokolt esetben a közműszolgáltatókkal dokumentáltan egyeztetett – helyszínrajzot;**
- d) **nem gazdasági célú reklámhordozó és reklámtartó berendezés elhelyezése esetén az érintett teljes homlokzatot, környezetet bemutató léptékarányos látványtervet, fotómontázst;**
- e) **klimaberendezés elhelyezése esetén teljes homlokzatot érintő (minden önálló rendeltetési egységre kiterjedő) telepítést tartalmazó homlokzati tervet valamint leírást a berendezés szerelvényeinek, kondenzvíz elvezetésének megoldásáról.”**

11.§

A R. 1. melléklet 1. fejezet az alábbi 87. sorszám alatti bejegyzéssel kiegészül:

„87. Egyetem, Körépület

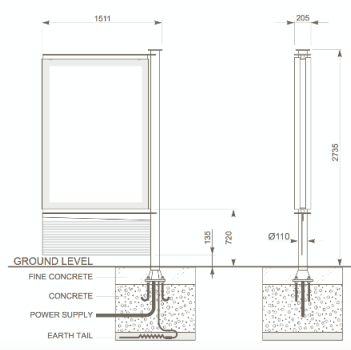


**Kaposvár, Guba Sándor utca 40.
hatsz.: 3661/61”**

12.§

(1) A R. 6. melléklet 1. fejezet 2. pontja helyébe az alábbi rendelkezés lép:

2. HIRDETŐOSZLOP	
Engedélyezhető darabszám:	18 db
Műszaki és formai paraméterek:	Mintarajz/mintakép
<p>Kör alaprajzú, vertikálisan tagolt, szélesség-magasság arányát tekintve közel 1:3 arányú, kombinált anyagú, reklámhordozót tartó berendezés.</p> <p>Színe: RAL5008 vagy RAL 7016.</p> <p>A berendezés teljes cserélhető felülete használható reklám közzétételére, a reklámhordozó kihelyezésének módja: papír alapú vagy digitális megjelenítéssel.</p> <p>Kialakítása a mintarajz szerint vagy ahhoz illeszkedő, legfeljebb 3180 mm magassággal és $d=1050$ mm átmérővel.</p>	<div style="display: flex; justify-content: space-around; align-items: center;">   </div> <p style="text-align: center;"><i>a) mintarajz és mintakép</i></p> <div style="display: flex; justify-content: space-around; align-items: center; margin-top: 20px;">   </div> <p style="text-align: center;"><i>b) mintarajz és mintakép</i></p>

(2) A R. 6. melléklet 1. fejezet 4. pontja helyébe az alábbi rendelkezés lép:

4. EGYÉB INFORMÁCIÓS BERENDEZÉS CITYLIGHT FELÜLETTEL	
Engedélyezhető darabszám:	20 db
Műszaki és formai paraméterek:	Mintarajz/mintakép
<p>a)</p> <p>1. Teljes felületén a talajhoz csatlakozó, álló formátumú, kétoldalas fémszerkezetű berendezés. Fémszerkezet horganyzottak és RAL5008 vagy RAL 7016 színre pórszórt.</p> <p>2. A berendezés legyen belülről LED-es fényforrással megvilágított:</p> <p style="margin-left: 20px;">a) A fényforrás energiahatékonysága 80 lumen/Watt értéket meghaladó legyen;</p> <p style="margin-left: 20px;">b) A reklámfelület fényessége ne haladja meg a 400 Cd/nm értéket.</p> <p>3. CityLight reklámfelület mérete: 1160 x 1720 mm</p>	 <p style="text-align: center;"><i>mintarajz</i></p>  <p style="text-align: center;"><i>mintakép</i></p> <p style="text-align: center;"><i>mintarajz</i></p>  <p style="text-align: center;"><i>mintakép</i></p>
<p>b)</p> <p>1. Teljes felületén a talajhoz csatlakozó, álló formátumú, egyoldalas fémszerkezetű berendezés beépített digitális kijelzővel. Fémszerkezet horganyzott, RAL 7016 színre, pórszórt.</p> <p>2. A berendezésben elhelyezett LCD/LED kijelző fényereje max. 3000 Cd/nm lehet.</p> <p>3. A berendezés max. mérete: 1130x2167x200 mm</p> <p>4. Reklámfelület mérete: 930x1650 mm</p>	

13.§

A R. 8. melléklet 3. fejezet 2. pontja helyébe az alábbi rendelkezés lép:

„2. Az építmény, valamint az építményen belüli önálló rendeltetési egység rendeltetésének módosítása, valamint az építmény rendeltetési egységei számának megváltozása esetén.”

14.§

(1) E rendelet a kihirdetését követő napon lép hatályba.

(2) E rendelet hatályba lépésével egyidejűleg hatályát veszti a R. 1. melléklet 3. fejezet 6. sora.

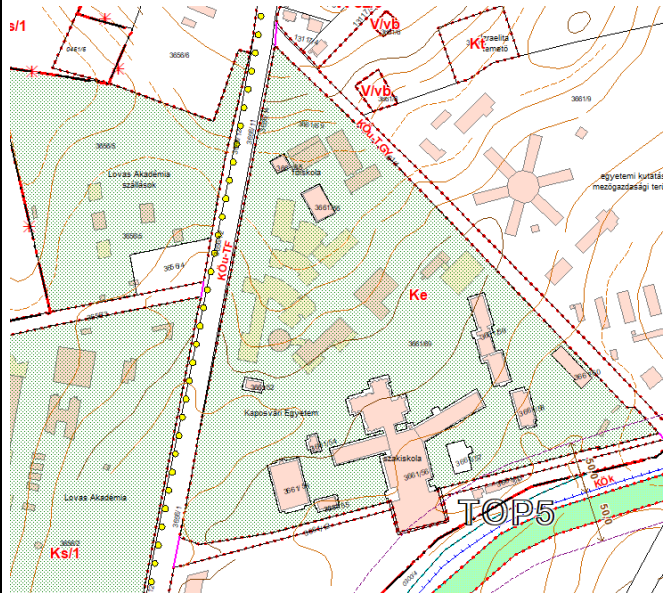
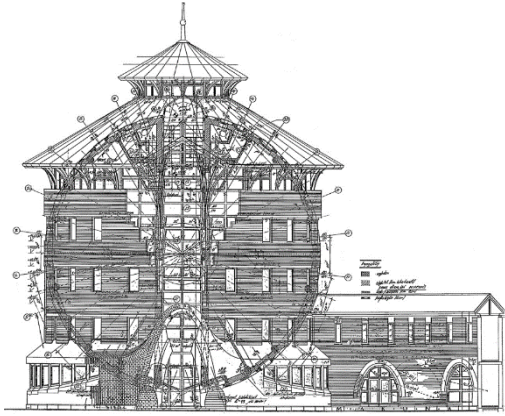
Kaposvár, 2024. március

Szita Károly
polgármester

Dr. Csillag Gábor
jegyző

**Értékvizsgálati adatlap az építészeti örökség helyi
védelméhez
rendelet alapján**

Cím: <i>Kaposvár, Guba Sándor utca 40.</i>	Hrsz: <i>3661/61</i>	Sorsz.: <i>087</i>
Védettségi fok:	<i>Helyi védelem</i>	
Helyi védelem fajtája, kategóriája:	<i>H1 – védett épület</i>	
Helyi védelem kiterjedése:	<i>Körépület</i>	
Védendő értékek:	<i>homlokzati anyaghasználat (tégla architektúra), építészeti formavilága</i>	
Rendeltetés, használati mód:	<i>egyetemi oktatási épület</i>	
Fényképfelvétel:	Helyszínrajz:	



Védelem rövid indoklása:

A kaposvári agráregyetem új épületegyüttese két, egymással összekapcsolt ötszintes házból áll: egy magasabb, henger formájú oktatási tömbből és egy korábban emelt, gyökeresen átépített hasáb alakú szárnyból.

A különösen gazdag textúrát hordozó téglahomlokzatok az épületeket szervező tengelyeknél mintegy felhasadnak, élben végződő üvegfalak törik át testüket. A hengeres szárnyon ez a nyílás a boglyaíves főbejáratban folytatódva egészen az alapokig fut, mélyéből az előreugró tetőt támasztó, nyúlánk ágasfák nőnek ki. Szintén sugarasan felbomló fagerendák ölelik körbe a legfelső szint ablakait és az épületet koronázó kupola lefedését is.

Az épületek organikus szellemiségéhez kapcsolódnak a formai utalások, szimbolikus vonások is: a kapukeret alakzata, a hasadékok, előretüremkedő alakzatok mind a termékenység, a férfi-női princípiumok, az élet csírájának jelképei. Az építész tehát olyan tartalmat ültetett alkotásába, amely közvetlenül kapcsolódik az egyetemen oktatott tudományokhoz, az élet, a szaporodás folyamatának vizsgálatához.

A fentiek alapján kiemelkedő, helyi oktatástörténeti és építészeti jelentőséggel bír az épület. A Körépület egyedi homlokzati anyaghasználata és építészeti formavilága miatt védendő érték.


Korrektíós javaslat:

Homlokzata, műszaki állapota kielégítő, folyamatos karbantartás javasolt

Javasolt önkormányzati rendeleti előírás:

Az épület homlokzati felújítása, korszerűsítése esetén az eredeti téгла architektúra és építészeti megjelenése megtartandó, helyreállítandó.

Részlet fényképfelvételek:



Építész bemutatása:

Az építész: **Ekler Dezső** (Szombathely, 1953-)

1971-ben érettségizett a szombathelyi Nagy Lajos Gimnázium matematika tagozatán. Az építész diploma megszerzése után a BUVÁTI Tudományos Kutató Osztályán városszociológiával foglalkozott, majd néhány évig **együtt dolgozott mesterével, Makovecz Imrével.**

1991-ben önálló építészirodát nyitott. Tanított a Magyar Iparművészeti Főiskolán és a Budapesti Műszaki Egyetem Városépítési Tanszékén, egyetemi tanár a győri Széchenyi István Egyetemen.

2000-tól 2012-es kilépéséig a Magyar Művészeti Akadémia tagja, nemzetközi és hazai elismerésként Piranesi-díjat (1989), Palladio-díjat (1991), Ybl-díjat (1994) és Prima-díjat (2003) kapott. 1999-ben DLA mesterdiplomát szerzett, 2005-ben habilitált.

Leginkább ismert és legjelentősebb munkái például a Nagykálló Harangodi Népművészeti tábor (1986–91) és a **Kaposvári Agrártudományi Egyetem (1988) épületei**, a mezőzombori Disznókő Rt. (1993–95) és a HILLTOP Neszmély Rt. (1994) borászatai, a budapesti Margit Palace irodaház (1999), a budaörsi Terrapark irodaházai (2000–2001), a péceli általános iskola és a Goethe Intézet épülete (2002), a Krisztina Palace irodaház Budapesten (2005), valamint a Eszterháza Fogadóépület, Fertőd (2007).

(forrás: https://hu.wikipedia.org/wiki/Ekler_Dezs%C5%91)

Előzmények (MATE előtti oktatási intézmények)

A Somogy megye székhelyének központjában elhelyezkedő intézmény legrégebb, eklektikus stílusban elkészült épületét 1925-ben Kappéter István elképzelései alapján, Ungár Nándor vállalkozó vezetésével építették. Az akkor még egy leánygimnáziumnak helyet adó létesítményt többször átalakították, majd 1952-53-ban közvetlen mellette, Karsai Tibor és Bálint János tervei szerint hozták létre a Pedagógiai Kar főépületét. A hetvenes években a növekvő hallgatói létszám miatt új kollégiumot kapott a főiskola, melynek terveit Egyed Tibor készítette el. Egy jelentős bővítés a nyolcvanas években történt, amikor az egyik szomszédos lakóházat alakították át az 1989-ben Csokonai Vitéz Mihály nevét felvevő intézmény könyvtárává.


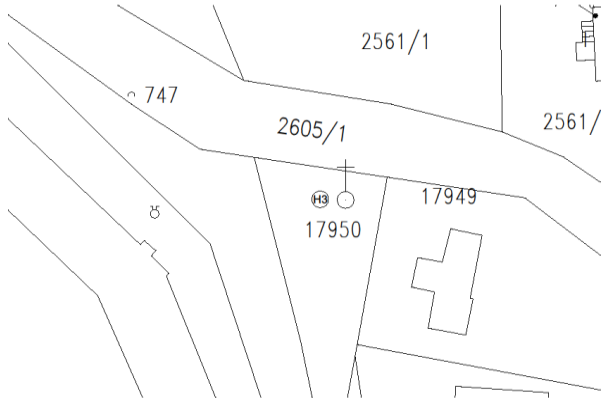
A Kaposvári Egyetem Állattudományi Karának elődjét 1961-ben a Felsőfokú Mezőgazdasági Technikum néven alapították. A kétéves képzést hét évvel később már a hároméves tanterv váltotta fel, majd 1971-ben az intézmény már, mint Mezőgazdasági Főiskola működött tovább, ahol az agrárismeretek mellett az igényeknek megfelelően egy időre üzemmérnököket is képeztek. A nyolcvanas évek végén az intézmény - több lépcsőben - a Pannon Agrártudományi Egyetem Állattenyésztési Karaként folytatta működését, melynek fő célja a környék agrár- és üzemmérnökeinek alap- és továbbképzése mellett mezőgazdasági kutatások elvégzése.


Az Állattudományi Kar épületeit 1962-től kezdve folyamatosan építették a város határában fekvő mintegy nyolc hektáros területen. A negyven év alatt számos létesítménnyel gyarapodott az intézmény, amelyek közül **külön említést érdemel az Ekler Dezső által tervezet jellegzetes épület.**

(forrás: <http://www.nefmi.gov.hu/felsooktatas/kaposvari-egyetem/kaposvari-egyetem>)

A 2005-ben készült

Értékvizsgálati adatlap - Kaposvári keresztek

Cím: Ivánfahegyalja - Gruber János utca alsó vége	Hrsz: 17950	Ssz.: 043
GPS koordináta:	N46,347567° E17,818117°	
Védettségi fok:	Műemlék – Helyi védelem - semmi	
Állítás éve:		
Állítás célja:		
Állíttató:		
Kereszt anyaga:		
Fényképfelvétel:	Helyszínrajz:	
		
Mérete (cm):	<p><i>Teljes magasság:</i> 379</p> <p><i>Kereszt szélessége:</i> 104</p> <p><i>Talapzat magassága/szélessége:</i> 142/52</p> <p><i>Krisztus magassága:</i> 127</p> <p><i>Egyéb szobrok magassága:</i> 67</p>	
Kereszt leírása:	<p>Név: Ivánfahegyaljai kereszt</p> <p>Az INRI felirat kétsoros, egyenes. Hordozója pergamen.</p> <p>A kereszt anyaga műkő, a keresztszár liliomos végződésű.</p> <p>A korpusz tekintete lefele néző, a testtartása merev. A lábzarás laza, a lábfejek egymáson vannak (1 szög). Anyaga műkő. A kísérszobor Mária.</p> <p>A talapzat tagolt, az emléktábla bevéssett, de olvashatatlan. A kereszt környezete viszonylag gondozott.</p>	
Felirati mező mérete és szövege:	A felirati mező szövege olvashatatlan.	
Műszaki állapot, intézkedési javaslat: -		



2020. évi állapot

