

Kaposvár Megyei Jogú Város Önkormányzata
15/2019. (VI. 18.) önkormányzati rendelete
Kaposvár Építési Szabályzatának
és Szabályozási Tervének megállapításáról szóló 70/2005.(XII.15.)
önkormányzati rendelet módosításáról

Kaposvár Megyei Jogú Város Közgyűlése az épített környezet alakításáról és védelméről szóló 1997. évi LXXVIII. törvény 6/A.§ (3) bekezdésében és a 62.§ (6) bekezdés 6) pontjában kapott felhatalmazás alapján, Magyarország helyi önkormányzatairól szóló 2011. évi CLXXXIX. törvény 13. §. (1) bekezdés 1. pontjában és az Étv. 6.§ (1) bekezdésében meghatározott feladatkörében eljárva, valamint – a 45.§ (8) bekezdése és a 49/A. § (7) bekezdése és a tekintetében,- az Alaptörvény 32. cikk (1) bekezdés a) pontjában kapott felhatalmazás és a 32. cikk (2) bekezdésben kapott feladatkörében,- eredeti jogalkotói jogkörében,- eljárva, a településfejlesztési koncepcióról, az integrált településfejlesztési stratégiáról és a településrendezési eszközökről, valamint egyes településrendezési sajátos jogintézményekről szóló 314/2012.(XI.8.) Korm. rendelet VI. fejezetének eljárási szabályai alapján a következőket rendeli el:

1.§

Kaposvár Építési Szabályzatának és Szabályozási Tervének megállapításáról szóló 70/2005. (XII. 15.) önkormányzati rendelet (továbbiakban: R) 70/E.§ a következő (5) bekezdéssel egészül ki:

”(5) Az övezetben előkertet nem kell tartani.”

2.§

A R.-hez tartozó Szabályozási Tervek közül:

- a) K17 tervlap: Bajcsy Zsilinszky utca – Kaposi Mór utca- Fő utca- Tallián Gyula utca által határolt tömbre vonatkozó normatartalma helyébe e rendelet 1. mellékletének,-
- b) K13, K14, K19, K20 tervlap: 610. sz. út- Dombóvári köz- Vasút- által – 3657/89 hrsz-ú vízfolyás által határolt tömbre vonatkozó normatartalma helyébe e rendelet 2. mellékletének,-
- c) K16 tervlap: 6268/64 hrsz-ú gyalogút - Kőhárs utca - TSZ Újmajor - Aranyhárs utca által határolt tömbre vonatkozó normatartalma helyébe e rendelet 3. mellékletének,-
- d) K15, K16, K21, K22 tervlap: Kapos folyó - Cseri út- a Tinódi utca -9 344/10 hrsz-ú út - 9379 hrsz-ú út által határolt tömbre vonatkozó normatartalma helyébe e rendelet 4. mellékletének módosítással érintett terület normatartalma lép.

3.§

Ez a rendelet 2019. június 25-én lép hatályba.

4.§

(1) Hatályát veszti a R. 4. § (2) bekezdés e) 20. pontja.

(2) Hatályát veszti a R. 70/D §.-a.

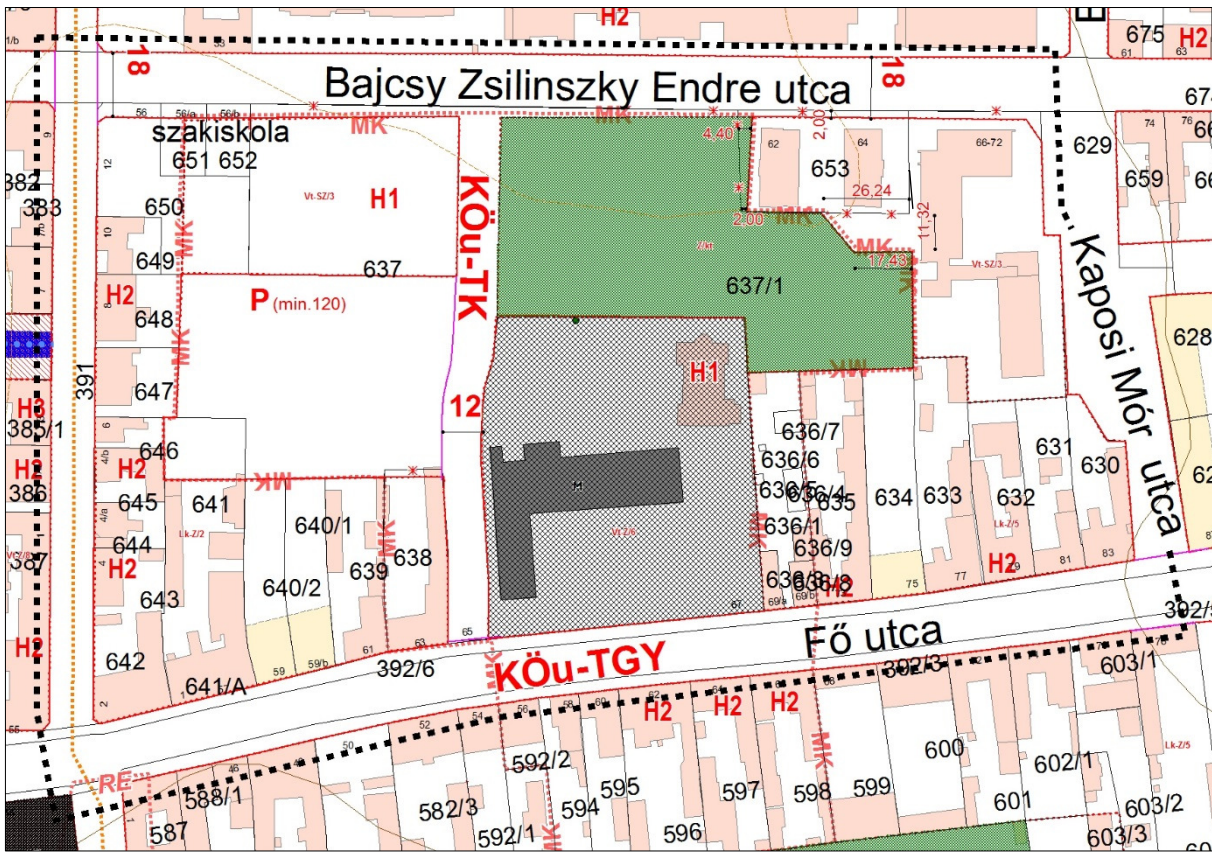
Kaposvár, 2019. június 6.

Szita Károly
polgármester

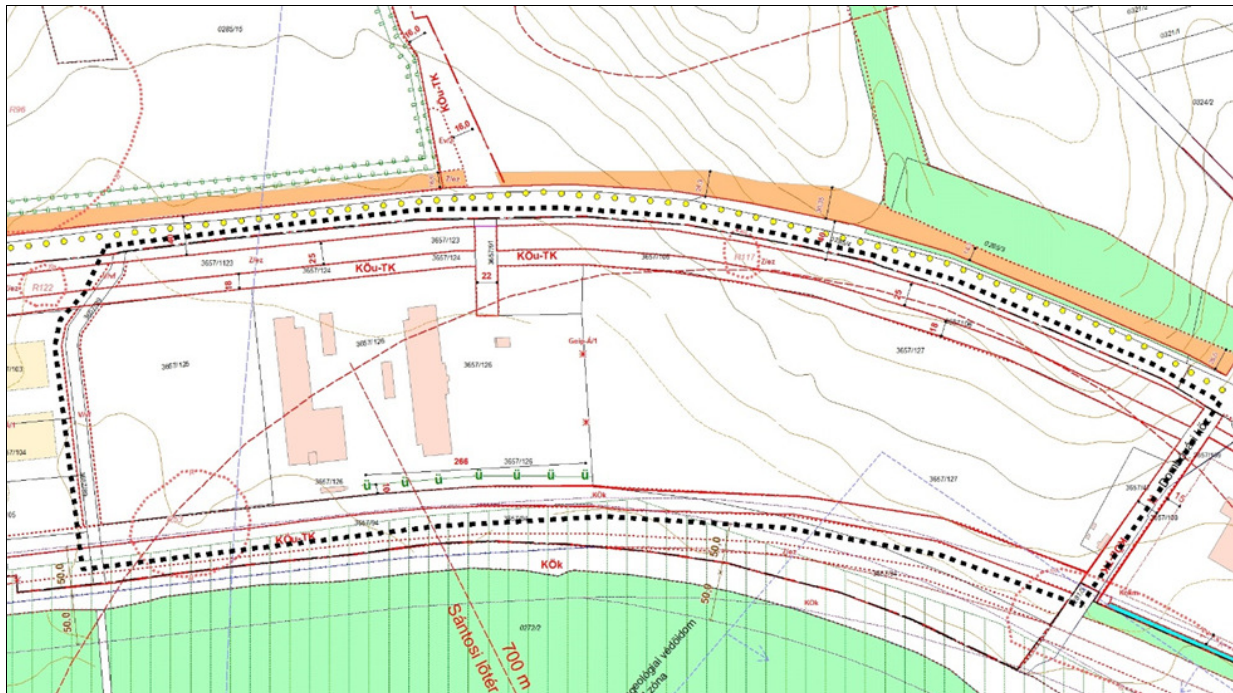
Dr. Csillag Gábor
jegyző

1.

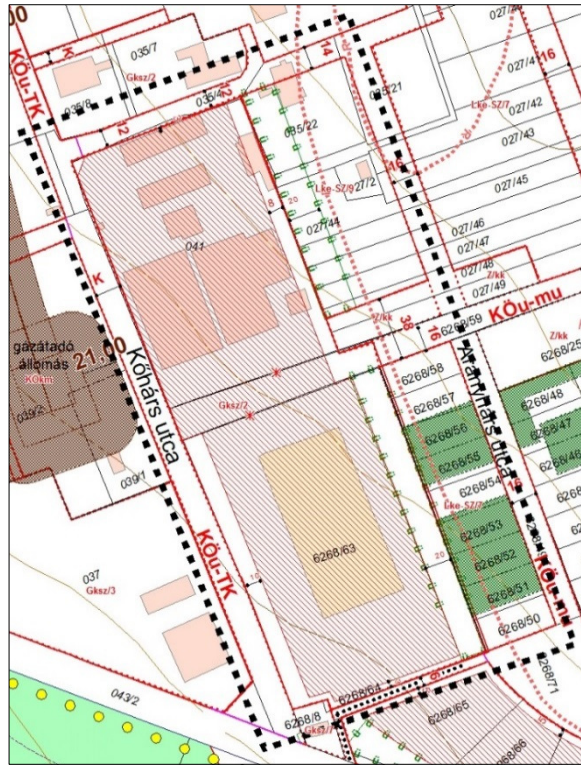
melléklet a 15/2019.(VI. 18.) önkormányzati
rendelet



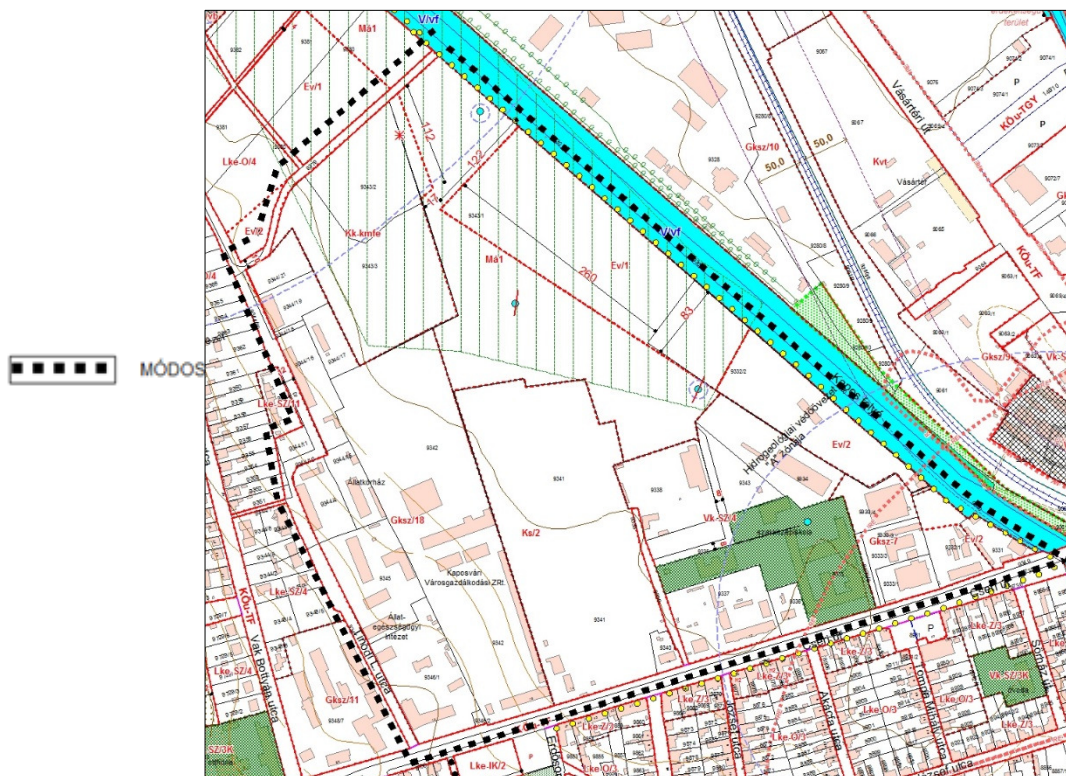
2. melléklet a 15/2019.(VI. 18.) önkormányzati rendelet



3. melléklet a 15/2019.(VI. 18.) önkormányzati rendelethez



4. melléklet a 15/2019.(VI. 18.) önkormányzati rendelethez



INDOKOLÁS

**Kaposvár Építési Szabályzatának és Szabályozási Tervének megállapításáról szóló
70/2005. (XII.15.) önkormányzati rendelet módosításához**

Kaposvár Építési Szabályzatának és Szabályozási Tervének megállapításáról szóló 70/2005. (XII.15.) önkormányzati rendelet módosítása a város gazdasági, műszaki és környezeti fejlődése érdekében szükséges, a települési környezet szabályozott alakításával az építészeti normák biztosítása mellett.

1. §: A Deseda kemping területén a kialakult beépítési mód megtartását a fejlesztési tervek indokolják.

2.§: A módosítások vonatkozásában, az érintett belterület szabályozási tervlapok módosításának felsorolását tartalmazza.

3.§: A módosító rendelet hatályba lépését tartalmazza.

4.§: Hatályon kívül helyező rendelkezést tartalmaz. A Kkp övezet megszűnik.