

Kaposvár Megyei Jogú Város Önkormányzata
2/2015. (I.26.)
önkormányzati rendelete

Kaposvár Építési Szabályzatának
és Szabályozási Tervének megállapításáról szóló 70/2005. (XII. 15.) önkormányzati
rendelet módosításáról

Kaposvár Megyei Jogú Város Közgyűlése az épített környezet alakításáról és védelméről szóló 1997. évi LXXVIII. törvény (továbbiakban: Étv.) 62.§ (6) bekezdés 6. pontjában kapott felhatalmazás alapján, a Magyarország helyi önkormányzatairól szóló 2011. évi CLXXXIX. törvény 13.§ (1) bekezdés 1. pontjában és az Étv. 6. § (1) bekezdésében meghatározott feladatkörében eljárva a következőket rendeli el:

1. §

- (1) Kaposvár Építési Szabályzatának és Szabályozási Tervének megállapításáról szóló 70/2005. (XII. 15.) önkormányzati rendelet (továbbiakban: R) 3. § (3) bekezdése a következő s.) ponttal egészül ki:

/A szabályozási tervlapon szereplő tájékoztató elemek között, az alábbi elemek más jogszabályokban, előírásokban, magasabb rendű tervekben kerültek meghatározásra illetve lehatárolásra, ezért megváltoztatásukra csak a lehatárolásukat meghatározó jogszabályok megváltoztatása esetén van lehetőség. Ezen elemek a következők: /

„s.) veszélyességi övezet határa (külső, középső, belső).”

- (2) R 3. §-a a következő (7) bekezdéssel egészül ki:

„(7) A veszélyességi övezet a Cukorgyár környezetében került kijelölésre, ahol a hatósági engedélyezési és felügyeleti tevékenység során alkalmazott követelményeket a veszélyes anyagokkal kapcsolatos súlyos balesetek elleni védekezésről szóló¹ Korm. rendelet előírásai szerint kell érvényesíteni.”

2. §

- (1) A rendelethez tartozó Szabályozási Tervek közül;
- a) A K17, K18, K23, K24. tervlapjai, Hársfa u.- Fő u.- Pécsi u.- 3592 hrsz-ú út- Dombóvári út- Gyár u.- Tavasz u.- Zöldfa u.- Pécsi u.- Kapos folyó- Baross Gábor u. által határolt tömbökre vonatkozó normatartalma e rendelet 1. melléklete normatartalmának;
 - b) A K22. tervlap, Izzó u. – Kenyérgyár u.- Dombóvári út- Dr Guba Sándor u. által határolt tömbökre vonatkozó normatartalma e rendelet 2. melléklete normatartalmának;
 - c) A TOP 3. tervlap, Deseda u.- 13008/37 hrsz út- 13008/30 hrsz út- belterületi határ- 13009/24 hrsz út- 13763/3 hrsz út- Kócsag u. által határolt tömbre vonatkozó normatartalma e rendelet 3. melléklete normatartalmának;
 - d) A K16. tervlap, Kaposváry György u.- Malom tó- 9114 hrsz-ú út- Kanizsai u. által határolt tömbre vonatkozó normatartalma e rendelet 4. melléklete normatartalmának megfelelően módosul.
- (2) A R. 12/f. melléklete helyébe e rendelet 5. melléklete lép.

3. §

Ez a rendelet 2015. február 28-án lép hatályba.

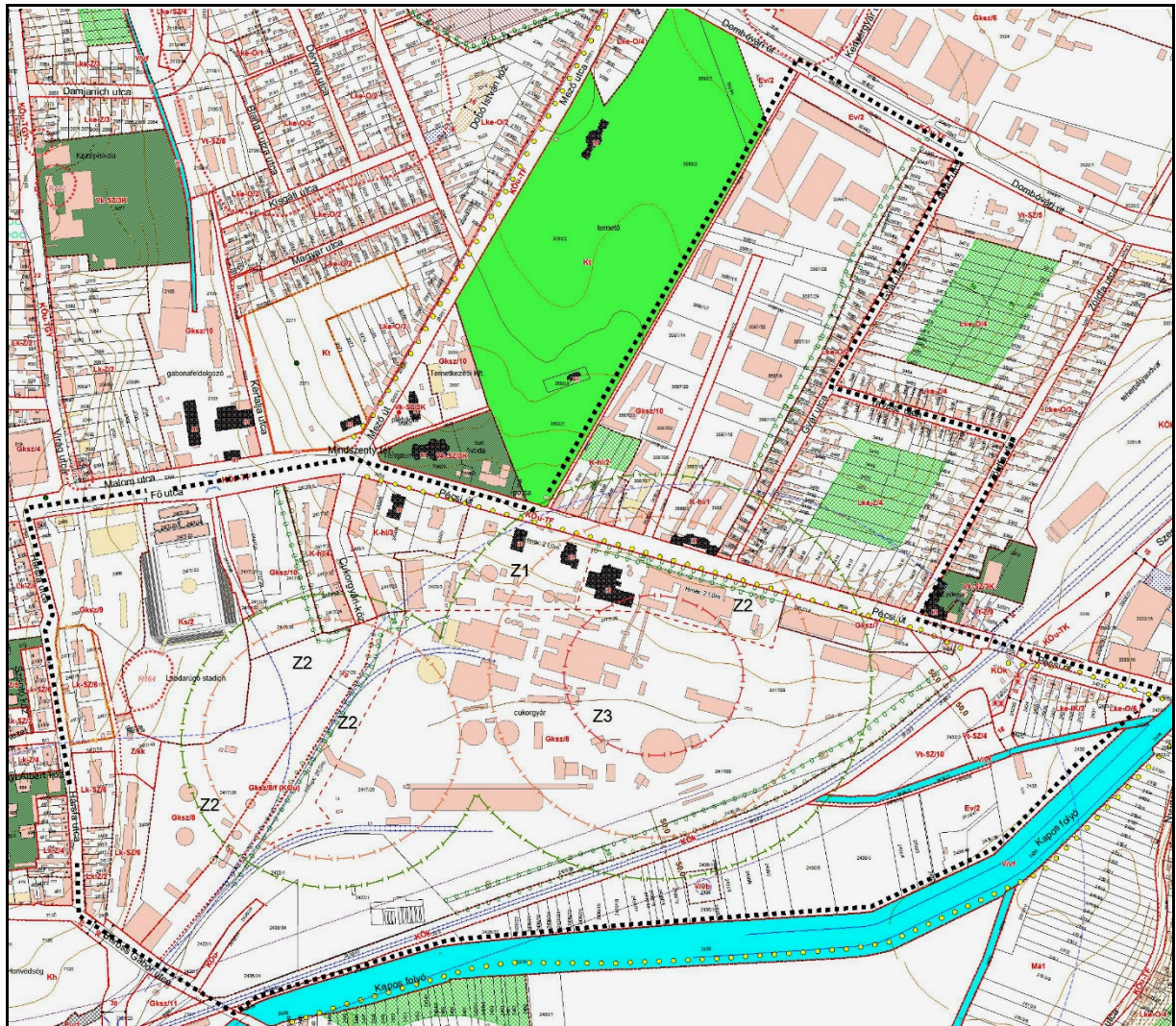
Kaposvár, 2015. január 22.

Szita Károly s.k
polgármester

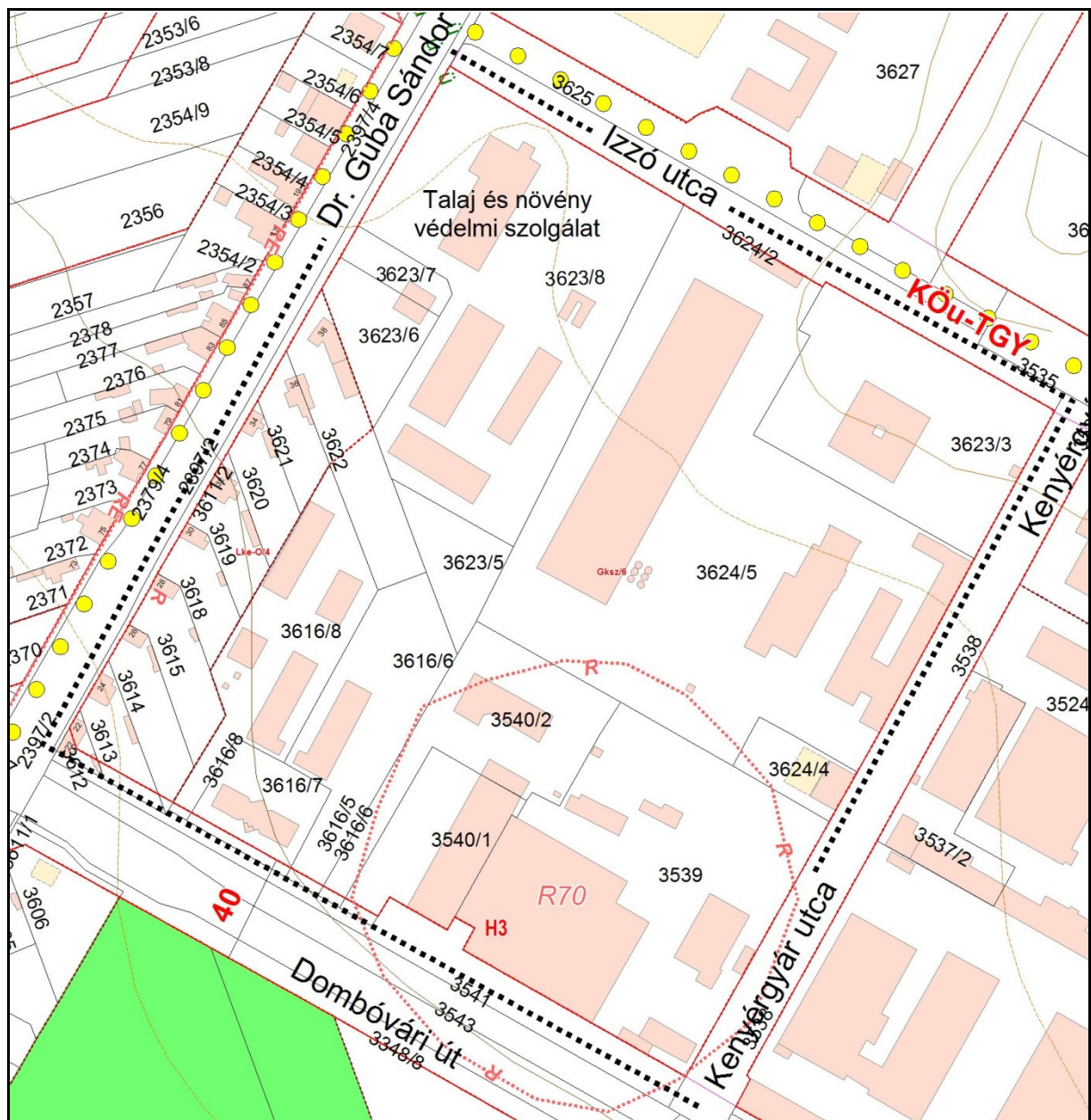
Dr Kéki Zoltán s.k
címzetes főjegyző

¹ 219/2011. (X.20.) Kormányrendelet

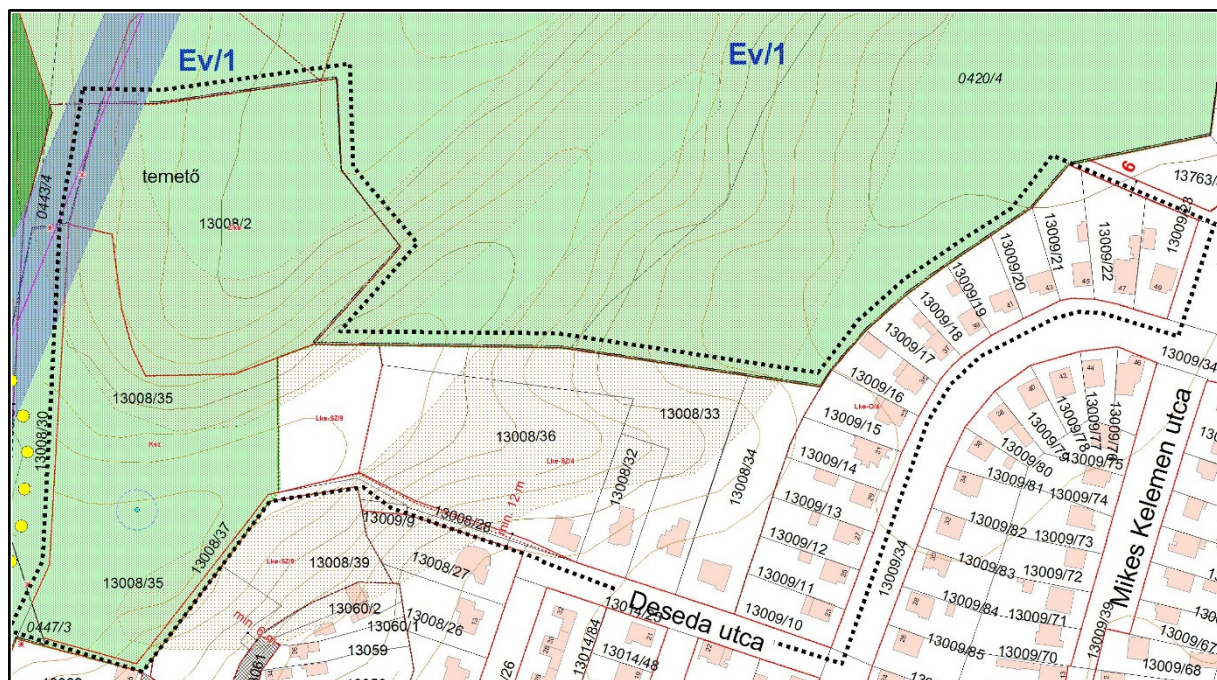
1. melléklet a 2/2015.(I.26.) önkormányzati rendelethez



2. melléklet a 2/2015.(I.26.) önkormányzati rendelethez



3. melléklet a 2/2015.(I.26.) önkormányzati rendelethez



4. melléklet a 2/2015.(I.26.) önkormányzati rendelethez

