

**Kaposvár Megyei Jogú Város Önkormányzatának
54/2014. (X.01.) önkormányzati rendelete**

**Kaposvár Építési Szabályzatának
és Szabályozási Tervének megállapításáról szóló 70/2005. (XII. 15.) önkormányzati rendelet módosításáról**

Kaposvár Megyei Jogú Város Közgyűlése az épített környezet alakításáról és védelméről szóló 1997. évi LXXVIII. törvény (továbbiakban: Étv.) 62. § (6) bekezdés 6. pontjában kapott felhatalmazás alapján, a Magyarország helyi önkormányzatairól szóló 2011. évi CLXXXIX. törvény 13.§ (1) bekezdés 1. pontjában és az Étv. 6. § (1) bekezdésében meghatározott feladatkörében eljárva a következőket rendeli el:

1. §

Kaposvár Építési Szabályzatának és Szabályozási Tervének megállapításáról szóló 70/2005. (XII. 15.) önkormányzati rendelet (továbbiakban: rendelet) 48.§ (11) bekezdése helyébe a következő rendelkezés lép:

„(11) Az építési övezeti jellemzőket az alábbi táblázat tartalmazza

Övezeti jel	Beépítési mód	Beépítés max. mértéke %	Min. – max. építmény-magasság m	Max. szintterületi mutató m ² /m ²	Min. telekterület m ²	Min. zöldfelületi arány %	Szint alatti beépítés %	Közművesítettség
Gksz/1	SZ	60	3.0-9.0	1.2	5000	20	60	T
Gksz/2	SZ	50	3.0-9.0	1.2	1500	20	50	T
Gksz/3	SZ	40	3.0-10.5	1	2500	25	50	T
Gksz/3/1	SZ	40	3.0-10.5(25)	1	2500	25	50	T
Gksz/4	SZ	40	3.0-9.0	1.2	1500	20	50	T
Gksz/5	SZ	40	3.0-7.5	1	1500	30	50	T
Gksz/6	SZ	40	3.0-7.5	1	3000	30	50	T
Gksz/7	SZ	40	3.0-5.0	0.4	1000	30	50	T
Gksz/8	SZ	40	3.0-30.0 (80,0)	1.2	200000	25	45	T
Gksz/9	SZ	40	3.0-7.5	0.8	2500	40	40	T
Gksz/10	SZ	40	3.0-7.5	0.8	3000	40	40	T
Gksz/11	SZ	40	3.0-7.5	0.8	5000	40	40	T
Gksz/12	SZ	40	3.0-7.5	0.8	10000	40	40	T
Gksz/13	SZ	40	3.0-7.5	0.8	15000	40	40	T
Gksz/14	SZ	50	3.0-10.5	1,5	2500	25	50	T
Gksz/15	SZ	40	3,0-17,5(45,0)					
Gksz/16	SZ	60	3.0-10	1	3000	20	50	T
Gksz/17	SZ	60	3.0-7.5	0.8	2500	25	40	T
Gksz/18	SZ	40	3.0-12.0	0.8	2500	40	40	T
Gksz/19	SZ	50	3.0-7.5	1	3000	20	50	T
Gksz-Ev	védendő	-	-	-	-	-	-	-

2. §

A renDELETEH tartozó Szabályozási Tervek közül a K18. tervlap, a Kenyérgyár utca - Izzó utca – Zöldfa utca–Dombóvári út által határolt telektömbre vonatkozó normatartalma e rendelet melléklete normatartalmának megfelelően módosul.

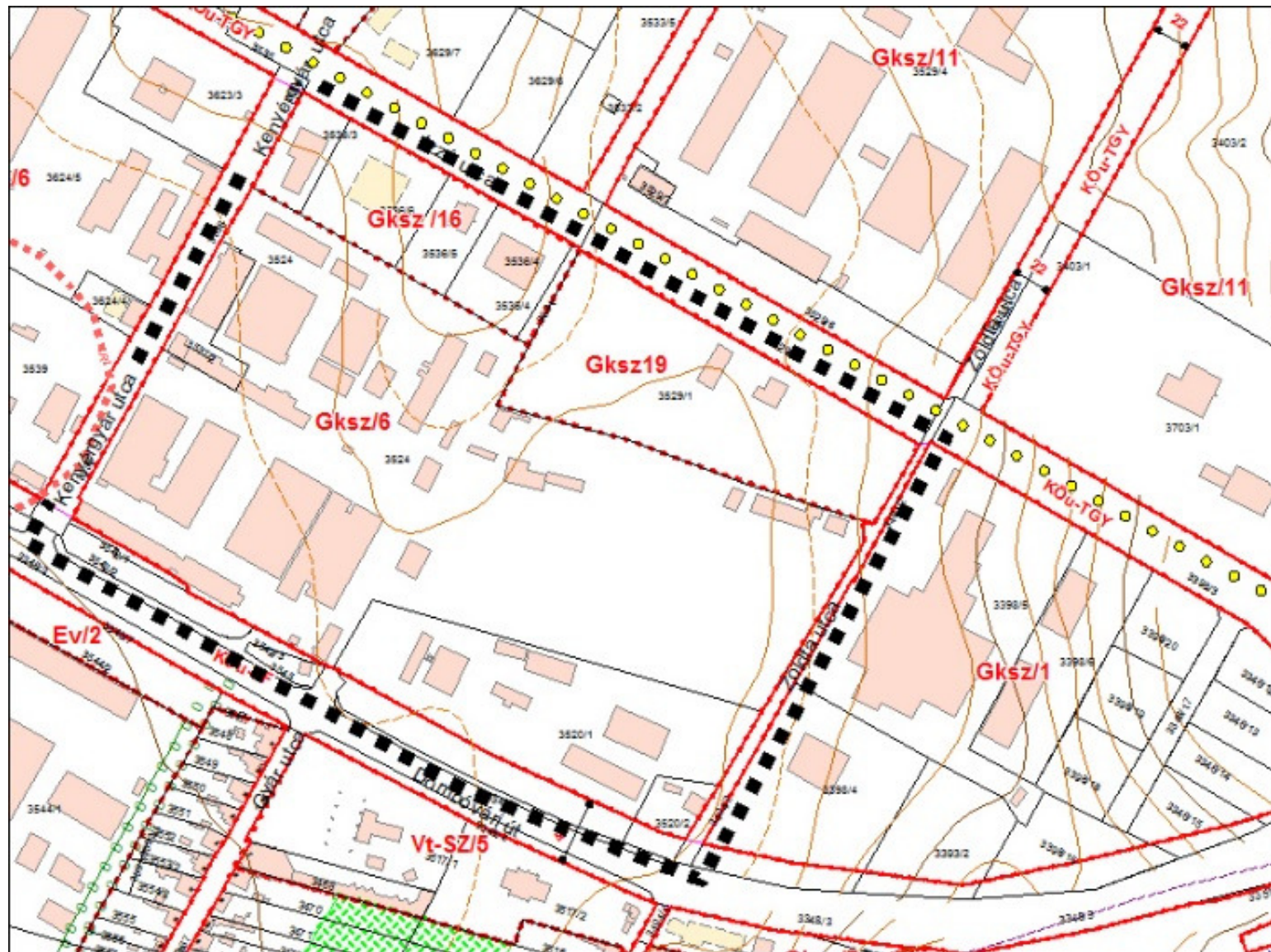
3. §

Ez a rendelet 2014. október 15-én lép hatályba.

Kaposvár, 2014.szeptember 29.

Szita Károly
polgármester

Dr. Kéki Zoltán
címzetes főjegyző











JELMAGYATÁZAT

KÖTELEZŐ SZABÁLYOZÁSI ELEMEK:

	TERVEZETT SZABÁLYOZÁSI VONAL
	ÉPÍTÉSI ÖVEZET, ÖVEZET HATÁRA, ÖVEZETI JEL
	ÉPÍTÉSI VONAL
	ELTÉRÉSEKKEL SZABÁLYOZOTT ÉPÍTÉSI VONAL
	ÉPÍTÉSI HELY
	ÉPÍTÉSI HATÁRVONAL
	KIZÁRÓLAG TÉRSZÍN ALATTI ÉPÍTÉSI HELY
	TELEK ZÖLDFELÜLETKÉNT KIALAKÍTANDÓ RÉSZE
	KÖZTERÜLET FÖLÖTTI BEÉPÍTÉS
	MINIMÁLIS-MAXIMÁLIS HOMLOKZATMAGASSÁG
	SZABÁLYOZÁSI ELEMEKRE VONATKOZÓ MÉRTEK (MÉTERB)
	MEGSZÜNTETŐ JEL
	SZÖVEGES SZABÁLYOZÁSI ELEM TERÜLETI HATÁRA
	ÉPÍTÉSI ÖVEZETEN BELÜLI FUNKCIONÁLIS ZÓNA
	KÖZHASZNÁLAT CÉLJÁRA GÉPKOCSI/MEGKÜLÖNBÖZTETETT GÉPKOCSI ÁTHAJTÁS HELYE BIZTOSÍTANDÓ
	KÖZHASZNÁLAT CÉLJÁRA GYALOGOS ÁTJÁRÁS HELYE BIZTO
	VEGYESFORGALMÚ ÚT
	GYALOGOS ZÓNA
	KERÉKPÁRÚT
	TERVEZETT KÜLÖNSZINTŰ CSOMÓPONT
	TERVEZETT VASÚTI VÁGÁNY, ÉS VEDŐTÁVOLSÁGA
	TERVEZETT SZINTBENI KÖZÚTI-VASÚTI KERESZTVEZÉSDÉS
	HELYBIZTOSÍTÁS KÜLÖNSZINTŰ GYALOGOS ÁTVEZETES (ALULJÁRÓ/FELÜLJÁRÓ) LÉTESÍTMÉNYEINEK ELHELYEZÉSÉF
	TERVEZETT KÖZHASZNÁLATÚ PARKOLÓ
	KÖZHASZNÁLATÚ MÉLYGARÁZS ÉPÍTÉSI HELYE/ KÖZHASZNÁLAT CÉLJÁRA ÁTADOTT MÉLYGARÁZS
	ELTÉRŐ HASZNÁLATÚ KÖZLEKEDÉSI CÉLŰ KÖZTERÜLETEK: ZÖLDFELÜLETKÉNT KIALAKÍTANDÓ RÉSZ / PARKOLÓTERÜLET
	MEGTARTANDÓ ZÖLDFELÜLET TELKE
	BEÜLTETESI KÖTELEZETTSÉG
	HELYBIZTOSÍTÁS KÜLÖNSZINTŰ GYALOGOS ÁTJÁRÓ FOGADÓÉPÜLETE RÉSZÉRE
	BELTERÜLET HATÁRA MEGLÉVŐ / TERVEZETT
	KÖZIGAZGATÁSI HATÁR
	ÉPÍTÉSZETI HANGSÚLY
	GAZDASÁGI MEGKÖZELÍTÉS IRÁNYA
	MÉLYGARÁZS BEJÁRATA
	KÖZHASZNÁLATRA ÁTADANDÓ TERÜLET
	KÖZLEKEDÉSI ÖVEZET HATÁRA

NEM KÖTELEZŐ SZABÁLYOZÁSI ELEMEK:

	HELYI VÉDELEMRE JAVASOLT ÉPÜLET
	HELYI VÉDELEMRE JAVASOLT ÉPÜLETRÉSZ
	HELYI VÉDELEMRE JAVASOLT FASOR
	HELYI VÉDELEMRE JAVASOLT FA
	HELYI VÉDELEMRE JAVASOLT PARK
	HELYI VÉDELEMRE JAVASOLT TEMETŐ
	KÖZHASZNÁLATRA ÁTADOTT MAGÁNÚT
	JAVASOLT HOMLOKZATOSÍTÁS

TÁJÉKOZTATÓ ELEMEK:

MÁS JOGSZABÁLYOKBAN, ELŐÍRÁSOKBAN, MAGASABB RENDŰ TERVEKBEN SZEREPLŐ ELEMEK:

	MŰEMLEK ÉPÜLET ÉS TELKE
	MŰEMLEKI KÖRNYEZET/MŰEMLEKI JELENTŐSÉGŰ TERÜLET HATÁRA
	HELYI VÉDETT ÉPÜLET
	HELYI VÉDETT EPÜLETHOMLOKZAT
	HELYI VÉDETT EGYÉB RÉSZLET, HARANGLÁB, KERESZT
	HELYI ÉRTÉKVÉDELMI TERÜLET
	NYILVÁNTARTOTT RÉGÉSZETI TERÜLET
	RÉGÉSZETI ÉRDEKŰ TERÜLET
	ÖKOLÓGIAI FOLYOSÓ TERÜLETE
	TERMÉSZETI TERÜLET
	HELYI JELENTŐSÉGŰ VÉDETT TERMÉSZETI TERÜLET
	HELYI VÉDELEM ALATT ÁLLÓ PARK
	HELYI VÉDELEM ALATT ÁLLÓ FAEGYED TELKE
	HELYI VÉDELEM ALATT ÁLLÓ FASOR

EGYÉB - NEM JOGSZABÁLYON ALAPULÓ - TÁJÉKOZTATÓ ELEMEK:

	MEGLÉVŐ-MEGMARADÓ SZABÁLYOZÁSI VONAL (BELTERÜLETEN / KÜLTERÜLETEN)
	MŰEMLEK ÉPÜLET TELKE
	TERÜLETEK VEDŐTÁVOLSÁGA (HONVÉDSÉG ÉS KOMMUNÁLIS LÉTESÍTMÉNYEK)
	VÍZMŰKÚT BELSŐ, HIDROGEOLÓGIAI ÉS 10 M-ES VEDŐTÁVOLSÁGA
	KÖZLEKEDÉSI LÉTESÍTMÉNYEK VEDŐTÁVOLSÁGA, ILL. VEDŐSÁVJA
	ELEKTROMOS TÁVVEZETEK ÉS VEDŐTÁVOLSÁGA
	GÁZVEZETÉK ÉS VEDŐTÁVOLSÁGA
	MIKROHULLÁMÚ SÁV (32 M, 26 M, 20 M)
	CSÚSZÁSVESZÉLYES TERÜLET
	KÖZHASZNÁLAT ELŐL ELZÁRT MAGÁNÚT
	JELENTŐSEBB PARKOLÓHELY / MÉLYGARÁZS FERŐHELYSZÁMMAL
	MEGLÉVŐ KÜLÖNSZINTŰ CSOMÓPONT
	MEGLÉVŐ VASÚTI VÁGÁNY
	MEGLÉVŐ SZINTBENI KÖZÚTI-VASÚTI KERESZTVEZÉS
	MEGLÉVŐ GYALOGOS FELÜLJÁRÓ
	ALAPTÉRKÉPEN SZEREPLŐ, MEGLÉVŐ ÉPÜLET
	GEODÉZIAILAG NEM BEMÉRT, MEGLÉVŐ ÉPÜLET
	SZINTVONAL (5 M ALAPSZINTKÖZZEL)
	NYILVÁNTARTOTT NYERSANYAG LELŐHELY
	ÁRVIZI TÁROZÓ HATÁSTERÜLETÉNEK HATÁRA

AZ ÖVEZETI JELEKBEN SZEREPLŐ RÖVIDÍTÉSEK MAGYARÁZATA:

Ln	NAGYVÁROSIAS LAKÓTERÜLET
Lk	KISVÁROSIAS LAKÓTERÜLET
Lke	KERTVÁROSIAS LAKÓTERÜLET
Lf	FALUSIAS LAKÓTERÜLET
Vt	TELEPÜLÉSKÖZPONTI VEGYES TERÜLET
Vk	KÖZPONTI VEGYES TERÜLET
Geip	EGYÉB IPARI GAZDASÁGI TERÜLET
Gksz	KERESKEDELMI - SZOLGÁLTATÓ GAZDASÁGI TERÜLET
Gmt	MEZŐGAZDASÁGI TELEPHELY
Üü	ÜDÜLŐHÁZAS ÜDÜLŐTERÜLET
Üh	HÉTVÉGIAZAS ÜDÜLŐTERÜLET
Ke	KÜLÖNLEGES TERÜLET - EGYETEM TERÜLETE
Kbt	KÜLÖNLEGES TERÜLET - BEVÁSÁRLÓ KÖZPONTOK TERÜLETE
Kvt	KÜLÖNLEGES TERÜLET - VÁSÁRTÉR
Kh	KÜLÖNLEGES HONVÉDELMI TERÜLET
Ks	KÜLÖNLEGES TERÜLET - SPORTTERÜLET
Ksh	KÜLÖNLEGES TERÜLET - SPORHORGÁSZATI REKREÁCIÓS TERÜLET
Kst	KÜLÖNLEGES TERÜLET - STRANDTERÜLET
Ksz	KÜLÖNLEGES TERÜLET - SZABADIDŐ KÖZPONT
Ktb	KÜLÖNLEGES TERÜLET - TÖMEGKÖZLEKEDÉSI BÁZISTERÜLET
Kg	KÜLÖNLEGES TERÜLET - GARÁZSOK
Kt	KÜLÖNLEGES TERÜLET - TEMETŐ TERÜLETE
Khu	KÜLÖNLEGES TERÜLET - HULLADÉKLERAKÓ TERÜLETE
Khg	KÜLÖNLEGES TERÜLET - HULLADÉKGAZDÁLKODÁSI TERÜLET
Káh	KÜLÖNLEGES TERÜLET - ÁLLATI HULLADÉKGYŰJTŐ TERÜLETE
Kszt	KÜLÖNLEGES TERÜLET - SZENNYVÍZTISZTÍTÓ TERÜLETE
K-hl	KÜLÖNLEGES TERÜLET- HATÁSTERÜLETEN LÉVŐ LAKÓÖVEZET
Kk-sp	KÜLÖNLEGES SPORT TERÜLET
Kk-tt	KÜLÖNLEGES TERÜLET TÁROZÓTÓ
KÖk	KÖTŐTTPÁLYÁS KÖZLEKEDÉSI TERÜLET
KÖkm	KÖZLEKEDÉSI TERÜLET - KÖZMŰTERÜLET
KÖu	KÖZLEKEDÉSI TERÜLET - KÖZÚT
Z/kp	ZÖLDTERÜLET - KÖZPARK
Z/kk	ZÖLDTERÜLET - KÖZKERT
Z/kt	ZÖLDTERÜLET - KÖZTÉR
Z/ke	ZÖLDTERÜLET - KEGYELETI PARK
Z/ez	ZÖLDTERÜLET - EGYÉB ZÖLDTERÜLET
Eg	GAZDASÁGI ERDŐ
Ee	EGÉSZSÉGÜGYI - SZOCIÁLIS - TURISZTIKAI ERDŐ
KK-tt-Ev	TÁROZÓ TÓ VÉDELMI ERDŐ TERÜLETE
Ev	VÉDELMI ERDŐ
Má/sz	ÁLTALÁNOS MEZŐGAZDASÁGI TERÜLET - SZÁNTÓTERÜLET
Má/f	ÁLTALÁNOS MEZŐGAZDASÁGI TERÜLET - TÁVLATBAN FEJLESZTÉSRE KIJELÖLT TERÜLET
Má/ksz	ÁLTALÁNOS MEZŐGAZDASÁGI TERÜLET - KORLÁTOZOTT HASZNÁLATÚ SZÁNTÓTERÜLET
Má/áp	ÁLTALÁNOS MEZŐGAZDASÁGI TERÜLET - ÁLLATPARK
Má 0	ÁLTALÁNOS MEZŐGAZDASÁGI TERÜLET - NEM BEÉPÍTHETŐ TERÜLET
Má 1	ÁLTALÁNOS MEZŐGAZDASÁGI TERÜLET - GYEPTERÜLET
Mk	KERTES MEZŐGAZDASÁGI TERÜLET
V/vf	VÍZGAZDÁLKODÁSI TERÜLET - FOLYÓVIZEK TERÜLETEI
V/vá	VÍZGAZDÁLKODÁSI TERÜLET - ÁLLÓVIZEK TERÜLETEI
V/vb	VÍZGAZDÁLKODÁSI TERÜLET - VÍZBESZERZÉSI TERÜLETEK
-T	TÖMBTELKES BEÉPÍTÉS
-Z	ZÁRTSORÚ BEÉPÍTÉS
-SZ	SZABADON ÁLLÓ BEÉPÍTÉS
-O	OLDALHATÁRON ÁLLÓ BEÉPÍTÉS
-IK	IKRES BEÉPÍTÉS
-Á	ÁLTALÁNOS
-E	ENERGIATERMELŐ, SZOLGÁLTATÓ
-OF	ORSZÁGOS FŐÚT
-OM	ORSZÁGOS MELLÉKÚT
-TF	TELEPÜLÉSI FŐÚT
-TGY	TELEPÜLÉSI GYŰJTŐÚT
-TK	TELEPÜLÉSI KISZOLGÁLÓ ÚT
K	KÖZINTÉZMÉNY-DOMINÁNS TERÜLET