

**Kaposvár Megyei Jogú Város Önkormányzata**  
**49/2013. (IX.30.) önkormányzati rendelete**

**Kaposvár Építési Szabályzatának**  
**és Szabályozási Tervének megállapításáról szóló 70/2005. (XII. 15.) önkormányzati**  
**rendelet módosításáról**

Kaposvár Megyei Jogú Város Közgyűlése az épített környezet alakításáról és védelméről szóló 1997. évi LXXVIII. törvény (továbbiakban: Étv.) 62.§ (6) bekezdés 6. pontjában kapott felhatalmazás alapján, a Magyarország helyi önkormányzatairól szóló 2011. évi CLXXXIX. törvény 13.§ (1) bekezdés 1. pontjában és az Étv. 6. § (1) bekezdésében meghatározott feladatkörében eljárva a következőket rendeli el:

**1.§**

Kaposvár Építési Szabályzatának és Szabályozási Tervének megállapításáról szóló 70/2005. (XII. 15.) önkormányzati rendelet (továbbiakban: R) 2.§-a a következő 33.-36 ponttal egészül ki:

*/E rendelet alkalmazásában:/*

**„33.üvegház (növényház) :** növénytermesztés vagy tartás céljára szolgáló gazdasági építmény, melynek határoló szerkezetei (héjalása és a külső térelhatárolása) legalább 70%-ban üvegből vagy más fényáteresztő anyagból készülnek.

**34. nagyállat:** ló, szamár, öszvér, szarvasmarha, bivaly, sertés, juh, kecske.

**35. kisállat:** baromfi, házinyúl.

**36. prémésállat:** csincilla, angóra nyúl, nutria, nyérc, görény, hermelin, sarki-és ezüst róka.”

**2.§**

A R. a következő 32/A.§-sal és az azt megelőző címmel egészül ki:

**„1.9. HASZONÁLLATOK TARTÁSÁRA SZOLGÁLÓ ÉPÜLETEK**  
**ELHELYEZÉSÉNEK SZABÁLYAI**

**32./A.§**

- (1) Állattartó építmény a közegészségügyi, az állategészségügyi, és a környezetvédelmi előírások figyelembe vételével helyezhető el.
- (2) Az állattartással kapcsolatos épület és építmény illetve azok kifutói elhelyezésénél- a város bármely területén – az alábbi védőtávolságokat kell megtartani:

a./ Az állatok elhelyezésére szolgáló épület távolsága:

aa/ lakóépülettől

1./ nagy állat tartása esetén    10 m

2./ kisállat tartása esetén        6 m

3./ prémes állattartás esetén 10 m

ab/ ideiglenes emberi tartózkodás céljára is szolgáló épülettől (présház, gyümölcs tároló stb.)

1./ nagy állat tartása esetén 10 m

2./ kisállat tartása esetén 6 m

3./ prémes állat tartása esetén 10 m

ac/ ásott kúttól

1./ nagy állat tartása esetén 15 m

2./ kisállat tartása esetén 10 m

3./ prémes tartása esetén 15 m

ad/ fúrt kúttól 5 m

b./ Kiszolgáló építmény (fészker, szin, góré, magtár, siló stb.) távolsága:

ba/ lakóépülettől 10 m

bb/ ideiglenes emberi tartózkodás céljára is szolgáló épülettől (présház, gyümölcs tároló stb.) 10 m

bc/ ásott kúttól 15 m

bd/ fúrt kúttól 15 m

c./ Trágyalé és trágyatároló távolsága:

ca/ lakóépülettől 15 m

cb/ ideiglenes emberi tartózkodás céljára is szolgáló épülettől 15 m

cc/ ásott kúttól 15 m

cd/ fúrt kúttól 5 m

(3) Haszonállat tartására szolgáló épületet elhelyezni, az övezeti előírások és a 12. mellékletben lévő állattartási övezetek figyelembevételével az alábbi területeken lehet:

a./ Beépítésre szánt területek közül:

aa./ mezőgazdasági telephelyen (Gmt),

ab./ lovassport területen (Ks/1),

ac./ lakóterületen (Lk, Lke, Lf) és különleges hatás területén lévő lakóterületen (K-hl),

ad./ településközpont vegyes területek közül (Vt) a Pécsi utcának és a Béla Király utcának a 12. mellékletben jelölt részén,

ae./ kereskedelmi, szolgáltató területek közül az Állomás utca déli és az Iparos utca keleti oldalán.

b./ Beépítésre nem szánt területek közül:

ba./ általános mezőgazdasági területen (Má/sz, Má/áp),

bb./ kertes mezőgazdasági területen (Mk/1, Mk/2, Mk/3, Mk/4, Mk/5).

(4) Az állattartásra és az állattartó épület elhelyezésére- a 12. mellékletben lehatárolt övezetek figyelembevételével,- az alábbi előírások vonatkoznak:

a./ I. övezetben haszonállat tartására szolgáló épület nem építhető, ilyen célra a meglévő épület nem alakítható ki és nem hasznosítható,

- b./ II. övezetben kizárólag baromfi tartható, ezek tartására szolgáló épület egy tömegben építhető, illetve kialakítható, maximálisan 20 m<sup>2</sup> –ig,
- c./ III. övezetben kizárólag baromfi tartására szolgáló épület maximálisan 50 m<sup>2</sup> –ig építhető, illetve kialakítható; sertés tartható, a sertésól 15 m<sup>2</sup>-ig építhető, illetve kialakítható, a különböző állatok tartására alkalmas épületek egy tömegben építhetők,
- d./ IV. övezetben haszonállat tartására szolgáló épület építhető, vagy kialakítható, maximálisan 150 m<sup>2</sup> alapterületig. A különböző állatok tartására alkalmas épületek egy tömegben építhetők,
- e./ Töröcske, Répáspuszta és Fészlerlak területén a IV. övezet előírásait kell alkalmazni,
- f./ a műemléki védelem alatt álló Szentjakab-i monostor és a Rippl Rónai villa telekhatáraitól, továbbá a Gyertyános parkerdő területén és annak telekhatáraitól, a Gyertyános tó, valamint a Deseda tó partjától számított 100 méteren belül a II. övezet előírásait kell alkalmazni,
- (5) Külterületen - ahol az építési övezeti előírások lehetővé teszik,- állattartó épület építhető, kialakítható, az övezeti előírások figyelembevételével, az alábbi feltételekkel:
- a./ 3000 m<sup>2</sup> és ennél kisebb területen a IV. övezet előírásait kell alkalmazni;
- b./ 3000 m<sup>2</sup>-nél nagyobb területen korlátozás nélkül építhető haszonállat tartására alkalmas épület.”

### 3.§

A R. 46.§ (8) bekezdése helyébe a következő rendelkezés lép:

„(8) Az építési övezeti jellemzőket az alábbi táblázat tartalmazza:

Övezeti jel	Beépítési mód	Beépítés max. mértéke %	Min. – max. építmény-magasság m	Max. szintterületi mutató m <sup>2</sup> /m <sup>2</sup>	Min. telekterület m <sup>2</sup>	Min. zöldfelületi arány %	Szint alatti beépítés %	Közművesítettség
Vk-Z/1	Z	50 (60)	4.5-7.5	1.3 (1.7)	500	30	60	T
Vk-Z/2	Z	40 (60)	4.5-9.0	1.2 (1.8)	1500	30	50	T
Vk-Z/3K	Z	40 (60)	4.5-10.5	1.5 (2.2)	4000	30	50	T
Vk-SZ/1	SZ	60	7.5-10.5	2.0	5000	20	80	T
Vk-SZ/2	SZ	50	8.0-14.0	2.0	2500	25	60	T
Vk-SZ/3K <sup>240</sup>	SZ	50	13,0	2,4	1000	25	60	T
Vk-SZ/4	SZ	40	4.5-9.0	1.2	2000	30	50	T
Vk-SZ/5	SZ	40	4.5-9.0	1.2	4000	30	50	T
Vk-SZ/6	SZ	40	4.5-7.5	1.0	2000	50	40	T
Vk-SZ/7	SZ	40	4.5-7.5	1.0	4000	50	40	T
Vk-SZ/8	SZ	30	3.5-5.0	0.3	2000	50	30	T
Vk-SZ/9	SZ	25	7.5-12.5	1.0	10000	40	35	T
Vk-SZ/10	SZ	20	4.5-7.5	0.5	5000	60	30	T

Vk-SZ/100	SZ	100 <sup>1</sup>	12.0-15.0	3.5	1500	0*	100	T
Vk-SZ/K	SZ	45	4,5-20,0	2,0	5000	25	60	T
Vk-SZ/11	SZ	60	3.5-5,0	1,0	2000	20	60	T
Vk-SZ/12	SZ	70	4,5-12,5	3,0	5000	15	85	T
Vk-SZ/13	SZ	50	16,0	2,4	1000	25	60	T
<b>Vk-SZ/14</b>	<b>SZ</b>	<b>60</b>	<b>4.5-7.5</b>	<b>1.0</b>	<b>2000</b>	<b>50</b>	<b>40</b>	<b>T</b>

”

#### 4.§

A R 50.§-át követően a következő 50/A.§-sal és az azt megelőző alcímmel egészül ki:

### „Jelentős zavaró hatású ipari termelő tevékenységek építési övezete – Geip-Z

#### 50/A. §

- (1) A Geip-Z építési övezetben az OTÉK „jelentős mértékű zavaró hatású ipari területeken” megengedett épület, építmény helyezhető el.
- (2) Az építési övezeti jellemzőket az alábbi táblázat tartalmazza:<sup>2</sup>

Övezeti jel	Beépítési mód	Beépítés max. mértéke %	Min. – max. építmény-magasság m	Max. szintterületi mutató m <sup>2</sup> /m <sup>2</sup>	Min. telekterület m <sup>2</sup>	Min. zöldfelületi arány %	Szint alatti beépítés %	Közművesítettség
Geip-Z	SZ	40	3.0-10.5	0.8	5000	25	50	T

”

#### 5.§

- (1) A R. 96.§. (1) bekezdés helyébe a következő rendelkezés lép:

„(1) Az Mk/1, Mk/2, Mk/3, Mk/4 övezetben vízi közművel ellátott földrészleten egy gazdasági épület helyezhető el az egyes övezetekre megszabott beépítési feltételek szerint.”

- (2) A R. 96.§. (8) bekezdés helyébe a követően rendelkezés lép:

„(8) A fő rendeltetési egységen kívül az OTÉK-ban szereplő melléképítmények közül az alábbiak helyezhetők el:

- a/ közmű- becsatlakozási műtárgy;
- b/ közműpótló műtárgy;
- c/ hulladék-tartály, tároló;
- d/ kerti építmény;
- e/ zöltségverem;

<sup>240</sup> A „K” mint kialakult jelző vonatkozhat a beépítés módjára, vagy az építménymagasságra is.

<sup>2</sup> Rövidítések magyarázata:

Beépítési módok: Sz: szabadonálló beépítés.

Közművesítettség – T: teljes közművesítettség

f/ állat ól, állatkifutó az övezeti előírások betartása mellett.”

(3) A R. 96.§-a a következő (9) bekezdéssel egészül ki.

„(9) Kerti tető nem építhető.”

## 6.§

(1) A rendelethez tartozó Szabályozási Tervek közül:

- a./ a K17. tervlap, Kaposvár, Anna utca - Fő utca – Hársfa utca – Szántó utca tömb normatartalma helyébe e rendelet 1. mellékletének,
- b./ a K20. tervlap, 61-es út-3657/118 és 3657/117 hrsz út- Budapest- Gyékényesi vasút- 3657/112 hrsz árok által határolt tömb normatartalma helyébe e rendelet 2. mellékletének,
- c./ a K22. tervlap, Vasvári utca – Kapos folyó – Csatorna köz – Iszák utca által határolt tömb normatartalma helyébe e rendelet 3. mellékletének normatartalma lép.

(2) A R. e rendelet 4. mellékletét képező 12. (12/a-12/f lapból álló) melléklettel egészül ki.

(3) A R. e rendelet függelékét képező 2. függelékkel egészül ki.

## 7.§

Hatályát veszti a R. 96.§ (3) bekezdése, valamint a 3. melléklete.

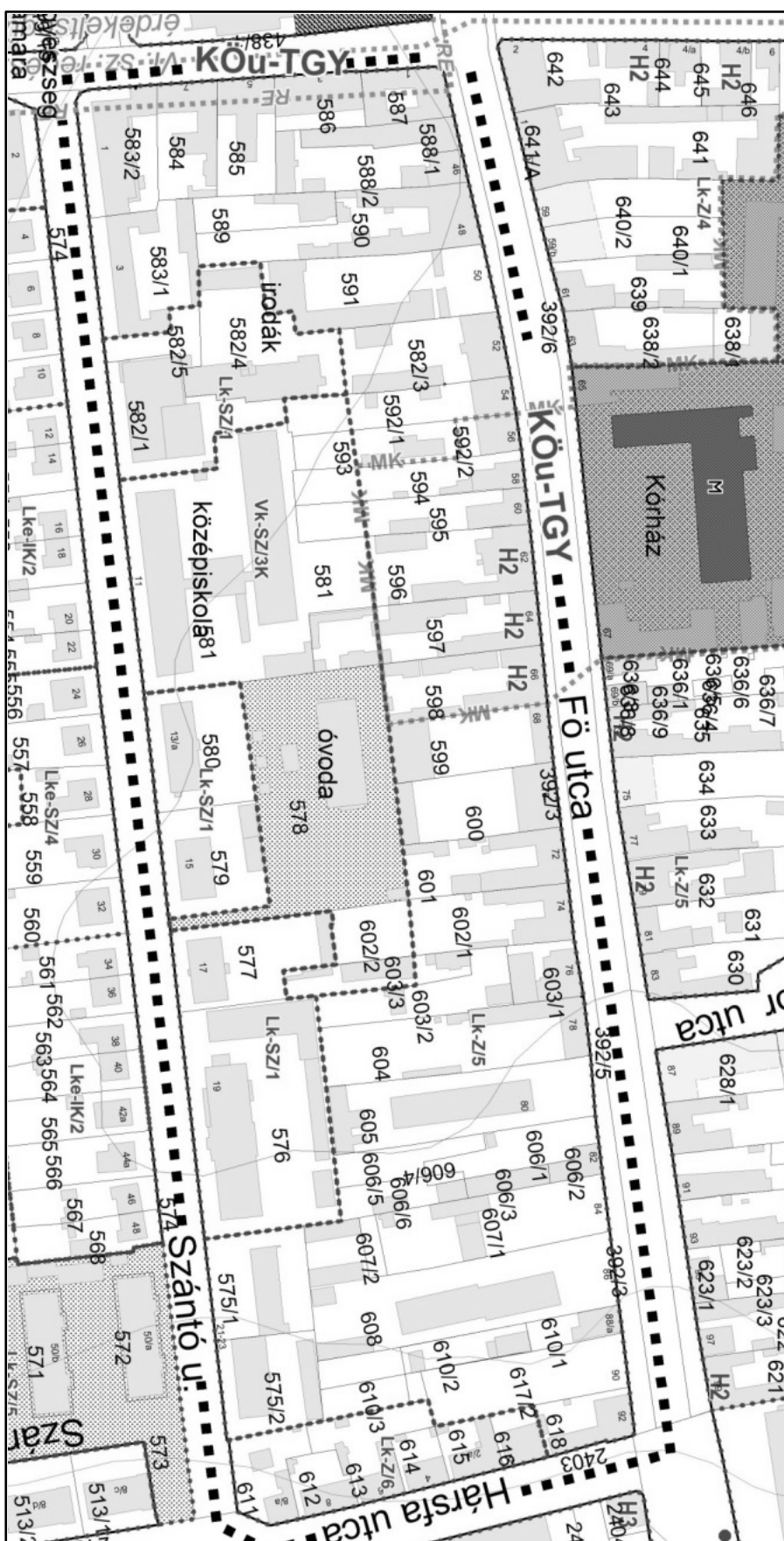
## 8.§

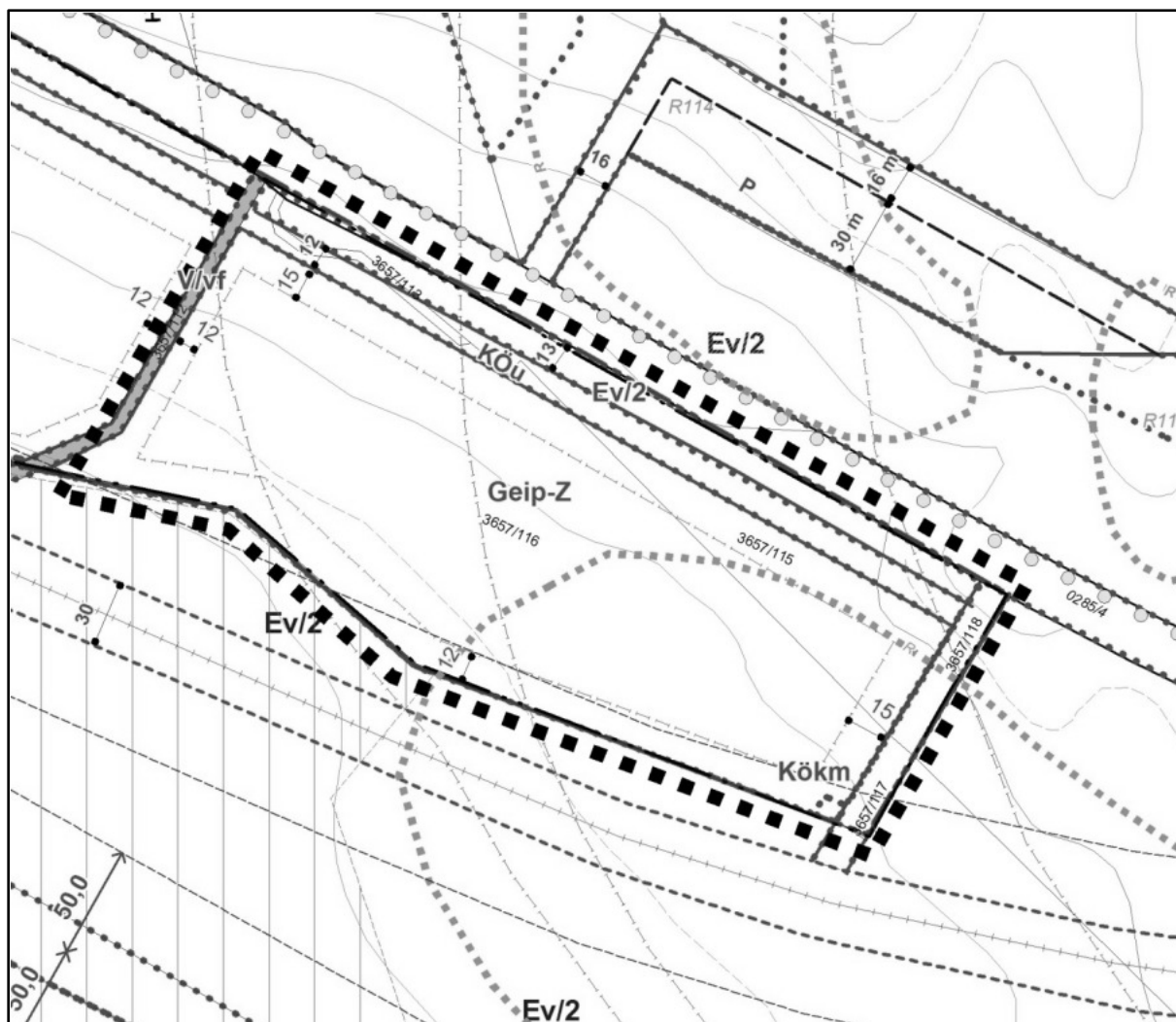
Ez a rendelet 2013. november 1-jén lép hatályba.

Kaposvár, 2013. szeptember 26.

**Szita Károly s.k**  
polgármester

**Dr. Kéki Zoltán s.k**  
címzetes főjegyző



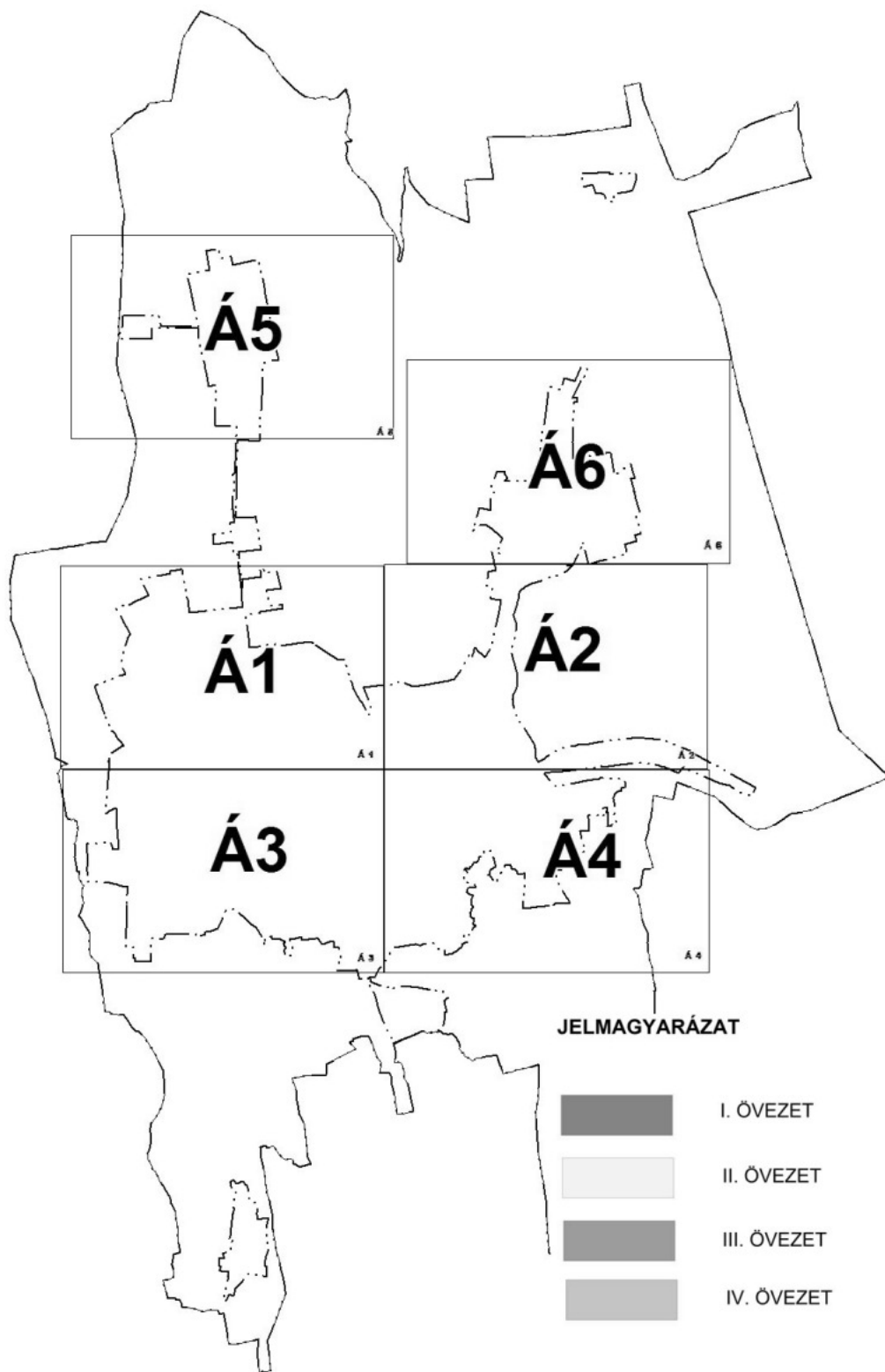






4. melléklet  
a 49/2013.(IX.30.) önkormányzati rendelethez

„12. melléklet  
a 70/2005.(XII. 15.) önkormányzati rendelethez”















Á 4







**régészeti lelőhelyekjegyzéke**  
az Országos Régészeti Adattár alapján

Ssz./KÖH nyilv.t. sz.	Név	Hrsz. Fedettség	Lelőhely kora
001/26751	61-es elkerülő út 1. lelőhely	<i>Külterületen</i> 0457/74-77,	bronzkor La Tène Római, avar kor Árpád-kor Középkor
002/26752	61-es elkerülő út 2. lelőhely	<i>Külterületen</i> 0455/5, 0455/6, 0455/8, 04/1	neolitik (lengyeli kultúra), rézkor (Balaton-Lásinja Pécel-badeni), bronzkor (Somogyvár-Vinkovci, mészbetétes) kelta, Árpád-kor (XI-XII. sz.), későközépkor (XV-VI. sz.)
003/26753	61-es elkerülő út 3-6. lelőhely	<i>Külterületen</i> 0495, 0474/7, 0479/6, 0469/3, 0474/11, 0474/9, 0479/4, 0474/8, 0474/6, 0479/5, 0487, 0479/8, 0475/1, 0474/10, 0488, 0489	Neolitik (DVK) korabronzkor (Somogyvár-Vinkovci kultúra) Középsőbronzkor, római
004/45349	Fészerlakpuszta	<i>Külterületen</i> 0342/10, 0341/3, 0324/14	avar temető (VIII-IX. sz.), őskor (neolitik, DVK), középkor
005/45103	Béla király köz	<i>Belterületen</i> 6550, 6551/2, 6552/1, 6551/1	Ismeretlen kor
006/45106	Zaranyi lakótelep 19	<i>Belterületen</i> 4361/18	Ismeretlen kor
007/26757	61-es elkerülő út 7. lelőhely	<i>Külterület</i> 0502/59, 0500/1, 0501/50, 0501/41, 0501/46, 0501/47, 0502/8, 0502/58, 0502/9, 0501/42, 0502/7, 0500/2	Őskori telep
008/26758	61-es elkerülő út 8. lelőhely	<i>Külterület</i> 013/87, 013/88, 013/110- 118, 0562/55, 0562/56, 013/121, 013/122 <i>részben feltárt</i>	őskor
009/26759	61-es elkerülő út 9. lelőhely	<i>Külterület</i> 0562/56, 0566/94, 0566/88 <i>részben feltárt</i>	Bronzkor, kelta
010/26760	61-es elkerülő út 10. lelőhely	<i>Külterület</i> 0562/55-57, <i>részben feltárt</i>	La Tène



011/26761	61-es elkerülő út 11. lelőhely	<i>Külterület</i> 0571/24-29, 0571/8, 0571/9, 022/18, 0571/4 részben feltárt	őskor középkor (Árpád-kor)
012/26762	61-es elkerülő út 12-14. lelőhely	<i>Külterület</i> 0474/7, 0474/10, 0474/9 <i>Feltárva</i>	őskor rézkor (Balaton-Lasinja) bronzkor (kisapostag)Árpád-kor
014/45115	Kaposvár-Múzeum u. 6.	<i>Belváros</i> 8/13, 8/9, 11, 392/3	
019/28538	Kaposvár, VAR, Szokolai berek „Nostra”	<i>Belterület</i> 9059, 9057, 9070, 9062/1, 9030, 9050/1, 9050/3, 9051/6, 9051/7, 9058/2, 9061/1, 9061/2, 9061/3, 9062/2, 9063/1, 9063/4, 9069/3, 9280/10, 9280/11, 9280/6, 9330, 9735	középkor (XVI – XVII. sz.)
020/30406	61-es elkerülő út 26. lelőhely	<i>Külterületen</i> 0474/9, 0481/26 részben feltárt	avar temető (VII-VIII. sz.)
021/39938	Kaposvár, Petőfi u. 7.	<i>Belterület</i> 4802/3, 201/3, 198/5, 4800/2, 4773/37, 4773/51	Honfoglaláskor
022/39939	Megyei Könyvtár	<i>Belterület</i> 344/1	kelta, bronzkor, középkor
023/39940	Gépjavító állomás, Malom árok	<i>Belterület:</i> Hrsz: 2096, 2095, 2097, 2098, 2399, 2401, 2001/2 beépített, részben elpusztult	neolitik (lengyeli kultúra), kelta (H/A-B), középkor
024/30421	61-es elkerülő út 24. lelőhely	<i>Külterületen</i> 027/209, 027/210, 027/213, 027/214, 027/217, 027/218, 027/221, 027/222, 022/18 <i>részben feltárt (út)</i>	Rézkor (Balaton-Lasinja), középkor
025/30960	61-es elkerülő út 19. lelőhely	<i>Külterületen</i> 0324/14, 0341/3, 0342/9, 0342/10, 0307/8, 0342/8, 0342/11, 0342/6, 0342/7	(VIII-IX. sz.)
026/30961	61-es elkerülő út 22. lelőhely	<i>Külterület</i> 0342/9, 0342/6, 0342/7, 0342/8, 0307/8	Őskori telepnyom
027/30963	61-es elkerülő út 36. lelőhely	<i>Külterületen</i> 0330/1-3, 0326/6-8, 0325/10-12, 0325/15, 0275, 0333, 0327, 0324/15	Őskor (rézkor, középső bronzkor), középkor
028/30964	Ady Endre utca	<i>Belváros</i> 282, 292/1, 281/3	(XVI-XVIII. sz-i kerámiák)
029/39949	61-es elkerülő út 15. lelőhely	<i>Külterület</i> 0497/123-129,	
030/39955	Virág u. 52.	2001/2, 2077, 2076/1, 2076/2	neolitik

031/39956	Kaposvári Húskombinát	Külterület 0474/9	
032/39957	61-es elkerülő út 20. lelőhely	Külterület 0307/8, 0342/8, 0342/11, 0341/4, 0342/10, 0341/3, 0324/14	Oskor (kelta?)
033/39958	Virág u. 73.	Külterület 3833, 3834, 3830, 3831, 3807/1, 2021/2, 3891/2, 3832, 2022, 2027, 2028, 2029, 2030, 2031, 2032, 3808/1, 3808/2, 3809, 3810, 3811, 3812, 3813, 3814, 3815, 3817, 3818, 3819, 3827, 3828, 3807/2, 3807/3, 3807/4, 3807/5, 3835, 3836, 3837, 3838/1, 3838/2, 3839, 3840, 3841, 3842, 3843, 3844, 3845, 3846, 3940, 3957, 3958/2, 3959, 3962, 3963, 2001/2, 3816	korabronzkor
034/39959	Dobó István utca, Malom patak	Belterületen: hrsz: 2286, 2143, 2224, 2225, 2226, 2227, 2228, 2229, 2294/3, 2295/11, 2295/12, 2295/9, 2297/1, 2298/1, 2298/3, 2302/1, 2305/3, 2305/5, 2309/1, 2310/1, 2317, 2318, 2319, 2308/1, 2160, 2151, 2142, 2169, 2128, 2129, 2133, 2134, 2135, 2136, 2137/4, 2138/1, 2139, 2140, 2141/1, 2203, 2205, 2206, 2207, 2208, 2192, 2193, 2194, 2195, 2196, 2197, 2198, 2199, 2200, 2201, 2184, 2144, 2145, 2146, 2147, 2148, 2149, 2150, 2152, 2153, 2154, 2155, 2156, 2157, 2158, 2159, 2161, 2162, 2163, 2164, 2165, 2166, 2167, 2168, 2170, 2171, 2172, 2173, 2174, 2175, 2176, 2177, 2178, 2179, 2311, 2313, 2314, 2315, 2316, 2306/2, 2106/2, 2106/3, 2106/4, 2118/1, 2118/10, 2118/11, 2118/12, 2118/13, 2118/14, 2118/15, 2118/16, 2118/17, 2118/18, 2118/19, 2118/20, 2118/21, 2118/22, 2118/24, 2118/25, 2118/26, 2118/27,	őskor (neolit), bronzkor, vaskor (kelta), római kor, középkor (XVI-XVIII. sz.)

		2118/28, 2118/29, 2118/3, 2118/30, 2118/31, 2118/32, 2118/33, 2118/34, 2118/35, 2118/36, 2118/37, 2118/38, 2118/39, 2118/40, 2118/41, 2118/42, 2118/43, 2118/44, 2118/45, 2118/46, 2118/47, 2118/48, 2118/5, 2118/51, 2118/52, 2118/53, 2118/54, 2118/55, 2118/56, 2118/57, 2118/58, 2118/59, 2118/6, 2118/60, 2118/61, 2118/62, 2118/7, 2118/8, 2118/9, 2180, 2181, 2182, 2183, 2186, 2187, 2188, 2189, 2190, 2191, 2202, 2204, 2218, 2219, 2220, 2221, 2222, 2223	
035/39960	61-es elkerülő út 23. lelőhely	<i>Külterületen</i> 0307/5, 0307/6, 0307/7	Őskori felszíni telepnyomok, népvándorlás kor (?) salakok
036/39961	Olaki-dűlő	<i>Belterületen</i> <i>Részben elpusztult,</i> <i>részben feltárt,</i> 3671, 3674-3683, 3687, 3669, 3668, 3673/1, 3673/2, 3697, 3698, 3699, 3700, 3701, 3702, 3703, 3704, 3707	neolitik (lengyeli kultúra, zóki kult.) (telep) DVK (zseliz), 2 zsugorított csontváz kevés rézkor (Balaton-Lasinja kultúra), római kor
037/35534	Fészerlak puszta, 61-es elkerülő út 37. lelőhely	<i>Külterületen</i> 0342/6	Kis intenzitású, őskor, középkor
038/35535	Fészerlak puszta, 61-es elkerülő út 38. lelőhely	<i>Külterületen</i> 0342/6 <i>Részben feltárt</i>	Őskor (rézkori telep)
039/35635	Kaposfüred, Bánkúti lakótelep	<i>Belterület</i> 15531, 15608, 15641, 15642, 15645, 15646, 15649, 15650, 15653, 15654, 15657, 15658, 15661, 15662, 15665, 15666, 15687, 15691, 15686, 15685, 15684, 15683, 15682, 15681, 15680, 15679, 15678, 15677, 15676, 15668, 15669, 15675, 15674, 15522, 15609, 15612, 15529, 15530, 15623, 15624, 15627, 15628, 15631, 15632, 15595, 15594, 15591, 15590, 15589, 15586, 15585, 15582, 15581, 15578, 15577, 15573, 15635,	Őskor, Árpád-kor, középkor

		15636, 15639, 15640, 15643, 15644, 15647, 15648, 15651, 15652, 15655, 15615, 15572, 15571, 15567, 15566, 15565, 15561, 15558, 15559, 15560, 15656, 15659, 15660, 15663, 15664, 15667, 15670, 15671, 15672, 15523, 15524, 15525, 15526, 15527, 15528, 15600, 15601, 15604, 15605, 15532, 15533, 15534, 15535, 15536, 15537, 15538, 15539, 15540, 15541, 15597, 15596, 15593, 15592, 15588, 15587, 15584, 15583, 15580, 15579, 15576, 15554, 15542, 15543, 15544, 15545, 15546, 15547, 15548, 15549, 15550, 15551, 15552, 15553, 15575, 15574, 15570, 15569, 15568, 15564, 15562, 15557, 15556, 15555, 15617, 15618, 15621, 15705, 15704, 15703, 15702, 15701, 15700, 15699, 15698, 15697, 15696, 15695, 15694, 15693, 15692, 15690, 15521, 15614, 15611, 15610, 15607, 15606, 15603, 15602, 15599, 15598, 15616, 15619, 15620, 15689, 15688, 15622, 15625, 15626, 15629, 15630, 15633, 15634, 15637, 15638 <i>Részben elpusztult,  részben feltárt, fedett</i>	
040/38555	Kaposfüred, római katolikus templom	<i>Belterület</i> 15226, 15218/74, 15249, 15127/3, 15127/6	Templom körüli temető (túlnyomó részt koraujkor, újkor)
041/39980	Szokola berek	<i>Belterületen</i> 6271/2, 6272, 9300- 9307, 9309, 9310, 9191, 9192, 9201, 9204, 9205, 9208, 9209, 9212, 9213, 9216, 9217, 9220, 9221, 9224, 9225, 9227, 9243, 9251/2, 9193, 9194, 9195, 9196, 9260, 9202, 9203, 9206, 9207, 9210, 9211, 9214, 9215, 9218, 9219, 9222, 9223, 9226, 9190, 9197, 9198, 9200,	őskor

		9244, 9245, 9246, 9247, 9248, 9249, 9250, 9252, 9253, 9254, 9255, 9256, 9257, 9258, 9259, 9311, 9312, 9313, 9314, 9315, 9316, 9280/5, 9171, 9175, 9251/1, 9296, 9297, 9298, 9299 <i>Bolygatott, részben elpusztult, fedett</i>	
042/39994	Kecelhegy (Feljáró)	<i>Belterületen</i> 9421, 9422, 9560, 9605, 9606, 9418/8	neolitik (lengyeli kultúra), DVK (zselizi, keszthelyi típusú kerámia)
043/39995	Munkácsy utca. 2.	<i>Belterületen</i> 6406, 6430, 6404, 6405, 6407	Őskor, Árpád-kor és középkor (IX-XVI. sz.)
044/39996	Rómahegy, Béla király u. 70-72.	<i>Belterületen</i> 6276, 2488/1, 2488/2, 2480/17, 2480/18, 2480/11, 2480/13, 2486, 2487	Őskor (neolitik), bronzkor, római kor
045/39997	Kaposvár-Dombóvár és Kaposvár-Siófoki vasútvonal elágazása	<i>Belterületen</i> 3657/33, 3657/34, 3657/35, 3657/55, 3657/56, 3351/6 <i>részben feltárt, részben elpusztult, nagyrészt fedett</i>	neolitik (DVK), késővaszkor, XI – XII. sz-i ház, középkori település (XV-XVI.)
046/39998	Kaposvár-Siófoki vasútvonal elágazásától ÉNy-ra	<i>Belterületen</i> 3657/31, 3657/34, 3657/14 <i>bolygatott, részben elpusztult, fedett</i>	Neolitik, bronzkor, kelta
047/39999	Kapos és Deseda találkozási pontja	<i>Belterületen</i> 0285/15, 3657/74, 3657/75, 3657/61, 3657/62, 3657/63, 3657/64, 3657/77, 3657/78, 3657/79, 3657/105, 3657/88, 0285/4, 0285/9 <i>bolygatott, részben elpusztult, nagyrészt fedett</i>	középsőbronzkor (mészbetétes), későbronzkor (umamezős), késővaszkor (kelta)
048/40000	Kaposi-berek	<i>Belterületen</i> 3222/1, 3216, 3217, 3218, 3219, 3223, 3224, 3225, 3227, 3215/3, 3226, 3236/1 <i>bolygatott, részben elpusztult, részben fedett</i>	Rézkor, korabronzkor (kisapostagi kultúra), későbronzkor (urnamezős kultúra)
049/40001	Kaposi berektől K-re	<i>Belterületen</i> 3213, 3208/7, 3208/9, 3208/11, 3204/2, 3204/3, 3204/6, 3205/2, 3199/2, 3198/8, 3198/10, 3198/12, 3198/14, 3179/2, 3200, 3201, 3202, 3203, 3208/5, 3209, 3210, 3211	későbronzkor (umamezős kultúra), késővaszkor (kelta, LT/D), Árpád-kor (IX-X. sz.), Későközépkor

		<i>bolygatott, részben elpusztult, részben fedett</i>	
050/40006	<b>Kaposzentszék bencés apátság</b> <i>Kiemelten védett</i>	<i>Külterületen (Zártkert)</i> 17099 <i>nagy részt feltárt (romterület)</i>	Óskor, római kor, Árpád-kor, középkor, későközépkor
051/40008 <sup>3</sup>	<b>Kaposvár-Dombóvári vasútvonal E-i oldala I.</b>	Külterületen 0280, 0281, 3657/93, 3657/94	őskor (DVK), bronzkor (mészbetétes), késővaszkor (kelta)
052/40009 <sup>4</sup>	<b>Kaposvár-Dombóvári vasútvonal E-i oldala II.</b>	Külterületen 0276, 0278/1	őskor (DVK), bronzkor, késővaszkor, későközépkor
053/40012	<b>Kaposvár-Dombóvár és Kaposvár-Siófok vasútvonal szögletében</b>	<i>Külterületen</i> 0275, 3657/93, 3657/94	őskor
054/40013	<b>Kisiván majortól É-ra</b>	<i>Külterületen 0189,</i> 0288, 0289/1, 0293/1 <i>Bolygatott, részben elpusztult</i>	őskor
055/40018	<b>Guba Sándor utca vége, OVIT</b>	<i>Belterületen</i> 08	neolitik (lengyeli kultúra), rézkor (badeni kultúra), középső és későbronzkori (mészbetétes és urnamezős kultúra), középkor (XII-XIII. sz.)
056/40024	<b>Toponár, Kemping utca 24.</b>	<i>Belterületen</i> 13035, 13076, 13036, 13037	Kelta
057/40025	<b>Répási mező</b>	<i>Külterületen</i> 0366/3, 0361/2, 0361/1	Római (település, temető)
058/40027	<b>László majortól Ny-ra, Jutai út mentén</b>	<i>Külterületen</i> 026, 029/3, 024/2	Óskor, későrómai kor
059/40028	<b>Városi kertészet</b>	<i>Belterületen</i> 6268/16, 6268/29, 027/49, 6268/46, 6268/59, 6268/51, 6268/50, 6268/58, 6268/57, 6268/56, 6268/55, 6268/54, 6268/53, 6268/52, 6268/48, 6268/47, 6268/45, 6267, 6266/34, 6266/42, 6268/27, 6268/28, 6268/14, 6268/15, 6266/27, 6266/28, 6266/29, 6266/30, 6266/31, 6266/32, 6266/33, 6266/35, 6266/36, 6266/37, 6266/38, 6266/39, 6266/40, 6266/41, 6268/9, 6266/17, 6266/18, 6266/19, 6266/20, 6266/21, 6266/22, 6266/23, 6266/24,	neolitik (DVK), korabronzkor (kisapostagi kultúra)

<sup>3</sup> Módosította a 23/2012. (IV.27.) önkormányzati rendelet 5.§ (2) bekezdése. Hatályos 2012. június 1.-től

<sup>4</sup> Módosította a 23/2012. (IV.27.) önkormányzati rendelet 5.§ (2) bekezdése. Hatályos 2012. június 1.-től

		6266/25, 6266/26, 035/22, 027/45, 027/46, 027/47, 6268/26, 6268/30, 6268/31, 6268/33, 6268/34, 6268/35, 6268/36, 6268/37, 6268/38, 6268/39, 6268/4, 6268/40, 6268/41, 6268/42, 6268/43, 6268/44, 6268/69, 6268/70, 6268/71, 6266/43, 6268/10, 6268/11, 6268/12, 6268/13, 6268/17, 6268/18, 6268/19, 6268/20, 6268/21, 6268/22, 6268/23, 6268/24, 6268/25, 6268/32, 6268/49, 027/2, 027/36, 027/37, 027/38, 027/39, 027/40, 027/41, 027/42, 027/43, 027/44, 035/2, 028/2, 035/21, 027/48	
060/40034	Mátyás király utca 24.	<i>Belterületen</i> 6260, 6261, 6262, 6266/45 <i>részben fedett</i>	bronzkor, római kor, középkor
061/40037	Kaposvár-Somogyzombi vasút D-i oldalán	<i>Belterületen</i> 053/3, 053/4, 053/5, 047/2, 049/2, 053/7, 053/11, 053/6, 053/9, 053/2	őskor, kelta (telepnyomok), későavarkor, középkor
062/40041	Tókaji erdőől K-re	<i>Külterületen, részben belterület</i> 079/3, 19128/18, 19128/19, 19124, 19125/2, 19281/3	őskor (neolit)
063/40044	Jókai utca 12.	8257, 8261, 8262, 8263, 8264, 8265, 8266, 8267, 8268, 8269, 8270, 8271, 8272, 8273, 8223, 8224, 8225, 8227, 8228, 8229, 8230, 8231, 8232, 8233, 8209, 8210, 8211, 8212/1, 8212/2, 8213, 8214, 8215, 8216, 8217, 8218, 8219, 8196, 8197, 8198, 8199, 8200, 8201, 8202, 8203, 8226	
064/40050	Húskombinát szennyvíz-tisztító telep	<i>Belterületen</i> 3327/5, 3331	bronzkor későközépkor
065/40054	Cseri hegy	<i>Belterületen</i> 9746/28, 9746/29, 9746/5	későavar temető (VII. század)
066/40056	Katona József u. 25/a.	<i>Belterületen</i> 8837, 8839, 8864, 8838	Késő bronzkori sír, telep
067/40058	Nádasaljdő, Szeméttelép	<i>Külterületen</i> 0137/6, 0137/4, 0137/9,	bronzkor (bizonytalan) középkor

		0137/12, 0133/3, 0138, 0146/13, 0137/1, 0137/10, 0137/2	
068/40061	Stromfeld A. u. 14.	<i>Belterület</i> 6018, 6020, 6028, 6019	Kora Árpád-kor, temető (XI-XII. sz.?)
069/40062	Pécsi u. 188/b.	<i>Belterületen</i> 3172/1, 3173, 3179/2, 3168/1, 3168/2 <i>bolygatott, részben elpusztult, elfedett</i>	(Árpád-kor?), későközépkor (XVII-XVIII. sz.)
070/40064	Patyolat	<i>Belterületen</i> 3541, 3543, 3540/1, 3540/2, 3538, 3539, 3624/4, 3624/5, 3348/3 <i>részben elpusztult, elfedett</i>	középkor
071/40066	Kaposfüred Földnyelv	<i>Külterületen</i> 0524/19, 0524/21, 15591, 15594, 15595, 15598, 15599, 15602, 15603, 15606, 15607, 15610, 15611, 15614, 15641, 15642, 15643, 15689, 15690, 15691, 0524/23, 0521/1, 0524/18, 0524/20, 0524/22, 0523, 15617, 15618, 15621, 15622, 15625, 15626, 15629, 15630, 15633, 15634, 15637, 15638, 15640, 15705, 15704, 15703, 15702, 15701, 15700, 15699, 15698, 15697, 15696, 15695, 15694, 15693, 15692, 15513, 15514, 15515, 15516, 15518, 15519, 15520, 15615, 15616, 15619, 15620, 15623, 15624, 15627, 15628, 15631, 15632, 15635, 15636, 15639, 15510, 15511, 15512, 15521, 0524/15, 0524/16, 0524/17, 0524/14, 15509, 15586, 15589, 15590	neolitik (lengyel, DVK) rézkor (pécel-badeni) bronzkor (mészbetétes urnamezős kultúra) rómaikor, Árpád-kor középkor
072/40067	Hajnóczy József és Frankel Leó utca sarkán	<i>Belterületen</i> 6051, 6052, 6054/6, 6003/1, 6003/2, 6053	kelta
073/40068	Monostor u. 1.	<i>Belterületen</i> 3174/3, 3174/4, 3174/6, 3173, 3174/5, 3174/8, 3176/1, 3175	középkor (XIII-XIV. sz.)
074/40082	Anna u. 15. sz.	<i>Belterületen</i> 544, 543, 545, 438/1	La Tene középkor (XII-XIV. sz.)
075/40083	Xantus János u. 10.	<i>Belterületen Részben elpusztult, bolygatott</i> 8805/10, 8805/12, 8806,	későbronzkor (urnamezős kult.)



		8805/11	
076/40085	Irányi D. u. 2.	<i>Belterület</i> 341, 340, 171, 15, 39, 40, 41, 14, 28, 392/1, 392/3, 392/5, 339/8, 339/4, 344/2, 360/2, 342	későközépkori temetkezés
077/40091	Kossuth Lajos u. 2. sz.	<i>Belterület</i> 328, 323, 338	későközépkori csontvázak
078/40082	Szt. István u. 44. sz.	<i>Belterületen</i> 5975, 5934/2, 5976, 6128/1	későközépkori temetkezés
079/40094	Vár utca	<i>Belterületen</i> 113/5, 113/8, 122/1, 122/2, 130, 131/1, 131/3, 9056/5, 9058/1, 9071/9, 9080/1, 126, 127, 132	későközépkor
080/40102	Könyves Kálmán u. 24.	<i>Belterület</i> 6266/96, 6266/95, 6266/97, 6266/83	római
081/40105	Kossuth u. 14.	<i>Belterület</i> 328, 330, 674, 332	újkor
082/40106	Tüskevári vasútállomás	<i>Belterületen</i> 5723/2, 5724, 5720/2, 5722, 5723/3, 5725/1, 5725/3, 5725/4, 5727/33, 5727/36, 5727/7, 5731/1, 5731/2, 5732/1, 5732/2, 5733, 5751/1, 5751/10, 5751/7, 5751/8, 5751/9, 5773, 5791/5, 5791/8, 5802, 5886/1, 5886/2, 5886/3, 5886/4, 5888, 5889/2, 5980, 5982, 6271/2, 6274/4 nagyreszt elfedett!	őskor (DVK, lengyeli kultúra)
083/40109	Pázmány Péter utca és Damjanich utca sarka	<i>Belterületen</i> 3891/2, 3884, 3882/1, 3882/2, 1025, 4329, 3883, 1046, 3901, 1012	neolitik
084/40112	Pázmány Péter utca 9.	<i>Belterület</i> 1015, 1014, 1017, 1013/3, 998/13	
085/40113	Zaranyi tábla I.	<i>Külterület</i> 0471/12, 0471/15, 0471/16	Oskori telep
086/40114	Zaranyi tábla II.	<i>Külterület</i> 0458/1, 0457/61, 0457/62, 0457/63, 0457/64, 0457/65, 0457/53, 0457/54, 0457/55, 0457/56, 0457/57, 0457/58, 0457/66, 0457/67, 0457/68	Bronzkor, római kor
087/40146	Deseda	<i>Külterület</i> 0495, 0484, 0485, 0474/11	Késő bronzkor, római, kora Árpád-kor,
088/40147	Zaranyi bekötő	<i>Külterület</i>	őskor, kevés római, középkori település,

		0484, 0483/8, 0495, 0481/26, 0483/6, 0474/3, 0474/11	templomés temető
090/40159	Kaposfüred, Hajcsár-dűlő I.	<i>Külterület</i> 0496/29	Őskor, középkor
091/40161	Kaposfüred, Hajcsár-dűlő II.	<i>Külterület</i> 0496/30, 0496/24, 0496/7	Őskor, középkor
092/40162	Hajcsár-dűlő	<i>Külterület</i> 0502/52, 0502/53, 0502/54, 0502/51	középkor
093/40167	Szedres dűlő, derítő	<i>Külterület</i> 0481/26	Őskor több fázisa
094/40169	VBKM udvara	<i>belterületen</i> 3657/98	Későbronzkor, késővaskor (kelta) csontvázas temető
095/40185	40-es őrház	<i>Külterületen</i> 0278/2, 0326/8, 0324/14, 0285/4, 0278/1	avar temető (VIII-IX. sz.)
096/40208	61-es úti templom, templom körüli temető	<i>Külterületen</i> 3657/77, 3657/79, 3657/84, 3657/85, 0285/15, 0285/2, 0285/4	Őskor, rézkor (Balaton Lásinja), középkor XI-XVII. sz. templomkörüli temető és település
097/40238	Kisiván-puszta	<i>Külterületen</i> 0285/15, 0285/2, 0285/12	avar-magyar? (VIII-IX-X. sz.)
098/40239	Kaposvár, 61. út	<i>Külterületen</i> 0285/2	IX. századi temető
099/43487	Klebersberg kollégium	<i>Belterületen</i> 2108/5, 2108/6, 2108/7, 2108/8, 2108/10, 2108/11, 2108/12, 2108/13, 2108/14, 2108/15, 2108/16, 2108/17, 2108/2, 2108/4, 2108/27, 2108/28, 2108/29, 2108/30, 2108/31, 2108/36, 2108/21, 2108/22, 2108/23, 2108/24, 2108/25, 2108/18, 2108/19, 2108/20, 2108/3, 2108/42, 2108/43, 2108/44, 2108/46, 2108/47, 2381/116, 2381/115, 2108/35, 2016/2, 2108/37, 2108/26, 2108/32, 2108/39, 2108/45	lengyeli kultúra, starčevo, Balaton- Lásinja kultúra, badeni, kisapostag, korai mészbetétes, urnamezős kultúra, római, kelta
100/43488	Kisgáti dűlő, Csalóköz	<i>Belterület</i> 2381/110, 2381/106, 2381/107, 2381/90, 2381/91, 2381/109, 2381/108, 2381/105, 2381/95, 2381/93, 2381/94	

101/43489	Kisgáti dűlő, volt Fekete tanya	Külterület 0458/1	Középkor(vas salakok)
102/43495	Lovarda I.	Külterület 0451/7, 0451/8, 0453/3	Óskor, Arpád-kor, középkor (vaskohászat)
103/43516	Kaposvár-Lovarda II.	Külterület 0451/8	Óskor
104/43517	Vízmű	Bel- és külterület 3654/2, 3654/5, 3654/6, 3650/1, 09	Óskor
105/43518	Fészerlak-pusztá, Orci patak	Külterület 0342/6	Óskor
106/43519	Orci patak dűlő I.	Külterület 0346, 0344, 0345	Arpád-kor, középkor
107/43520	Orci patak dűlő-II.	Külterületen 0346	Óskor (bronzkor), Arpád-kor
108/43521	Orci patak dűlő-III.	Külterület 0346	Óskor (bronzkor)
109/43522	Orci patak II.	Külterület 0342/6	Óskor
110/43523	Répáspuszta Hosszú majális	Külterületen 0413/30	
111/43524	Toponár-Deseda	Külterületen 0443/12, 0443/25, 0443/9	Későközépkor
112/43525	Borjúvágás	Külterületen 0443/9, 0443/24, 0443/26	bronzkor, középkor
113/43526	Fészerlak-szennyvíztelep 1.	Külterületen 0324/14	Középkor
114/43527	Fészerlak-szennyvíztelep 2.	Külterületen 0324/14	Középkor
115/43528	Fészerlak-szennyvíztelep 3.	Külterületen 0324/14	Középkor
116/43529	Fészerlak-szennyvíztelep 4.	Külterületen 0324/14	Középkor
117/43530	610-es út, gázvezeték	Belterület 3657/92, 0285/4	Arpád-kor
118/43531	Kisiván pusztá	Külterületen 0287/4 Bolygatott, részben elpusztult	óskor
119/43532	Deseda faluhely	Külterületen 0434/3	Későközépkor – templom helye
120/43533	Deseda üdülőtelep	Külterületen 0434/3	Bronzkor, Arpád-kor
121/43534	Aszalói-patak	Külterületen 0434/3	Későbronzkor
122/43535	NABI telepe	Belterület 3657/86	óskor, középkor
123/43536	Nagy-Csigót I.	Külterületen 0434/3	óskor
124/43537	Nagy-Csigót II.	Külterületen 0434/3	Római kor
125/43538	Nagy-Csigót III.	Külterületen 0434/3	Óskor, késő középkor
126/43539	Deseda, 67-es út	Külterületen 0536, 0533, 0522/240,	Óskor, Arpád-kor, késő középkor

		0522/241, 0522/242, 0522/243, 0522/244, 0522/245, 0522/246, 0522/247, 0522/6, 0543/60, 0535, 0446/2, 0534/58, 0534/60, 0534/59	
127/43540	Bán kútja dűlő I.	<i>Külterületen</i> 0527/52, 0522/6, 0522/7, 0522/52, 0527/1, 0527/4, 0527/5, 0527/6, 0527/7, 0527/8, 0527/51, 0527/44, 0527/45, 0527/46, 0527/47, 0527/48, 0527/49, 0527/50	Óskor (DVK, bronzkor)
128/43541	Bán kútja dűlő II.	<i>Külterületen</i> 0527/19, 0527/20, 0527/21, 0527/28, 0527/29, 0527/30, 0523, 0524/27, 0524/34, 0524/35	őskor
129/43542	„Vörös Október Tsz”	<i>Külterületen</i> 0524/1, 0524/2, 0524B, 0524/4, 0524/5	Óskor
130/43543	Kaposfüredi üdülőtelep	<i>Külterületen</i> 0521/6, 0521/7, 0521/8, 0521/9, 0521/10, 0521/11, 0521/12, 0521/13, 0521/14, 0521/15, 0521/16, 0521/17, 0521/18, 0521/19, 0521/5	Óskor
131/43544	Kaposfüred - „Hajcsár út”	<i>Külterületen</i> 20169, 20170/3, 20170/4, 20171/3, 20171/4, 20172, 20173, 20174/1, 20174/2, 0516, 0511/33, 0511/34, 0511/35	Óskor
132/43545	Kaposfüred – Szőlős kert	<i>Külterületen</i> 0511/34, 0511/35	Óskor
133/43546	Szabási dűlő	<i>Külterületen</i> 0511/45, 0511/35, 0511/36, 0511/37, 0511/38, 0511/39, 0511/40, 0511/41, 0511/42, 0511/43, 0511/44	Óskori településnyomok
134/43547	Gombás-erdő	<i>Külterületen</i> 0541/1, 0540	Római, népvándorláskor, Arpád- kor
136/43549	Egresi út	<i>Külterületen</i> 0541/4, 0541/5, 0541/6, 0541/3, 0541/12	Óskor, Római kor, Arpád-kor
137/43550	Büdös-kúti halastavak	<i>Külterületen</i> 0541/13, 0541/14	Arpád-kor
138/43552	Büdös-kúti dűlő I.	<i>Külterületen</i> 0544/5, 0544/6, 0544A, 0553/42, 0553/43, 0553/44, 0553/45,	Óskor (késő bronzkor), római kor

		0553/46, 0553/47, 0553/48, 0553/49, 0553/50, 0553/51, 0553/52, 0552/1, 0553/53	
139/43555	Büdös-kúti dűlő II.	<i>Külterületen</i> 0549/3	Árpád-kor
140/43557	Tüskevári árok, átjáró	<i>Külterületen</i> 016/13, 016/11	Árpád-kor
141/43558	Füredi úti dűlő „kertészet”	<i>Külterületen</i> 014/6, 014/7, 013/11, 013/12	Árpád-kor
142/43560	TSZ Kertészet	<i>Külterületen</i> 027/33, 027/34, 027/35, 027/36, 027/37, 027/38, 027/39, 027/40, 027/41, 027/42, 027/43, 035/2, 027/31, 027/32, 028/2, 035/21	Középkor
143/43565	Kecel hegy	<i>Belterületen</i> 9433/2, 9433/4, 9433/5, 9408/3	Római, avar (IX. sz.)
144/43566	Bozsókeri dűlő I.	<i>Külterületen,</i> 034/11, 034/12, 034/14, 034/15, 034/16, 034/17, 034/18, 034/19, 034/20, 034/13, 033, 031/13, 031/11, 031/12	Árpád-kor
145/43568	Bozsókeri dűlő II.	<i>Külterületen</i> 031/9, 031/10, 031/19, 034/7, 034/8, 034/9, 033	Késő bronzkor, vaskor
146/43570	Bozsókeri dűlő III.	<i>Külterület</i> 029/7	Késő bronzkor
147/43572	Bozsókeri dűlő IV.	<i>Külterület</i> 029/2, 029/7	Késő bronzkor
148/45218	Szentjakabi erdő	<i>Külterület</i> 0146/10, 0146/14	Késő középkor
149/45219	Róma-hegy, Megyei Tanács volt Udülője	<i>Belterületen</i> 6641, 6642, 6792, 6793, 6643	paleolit
150/45220	Töröcske- Pszichátriai Részleg	<i>Külterületen</i> 02224/3	Őskor, középkor, késő középkor
151/45221	Töröcskei halastó	<i>Külterületen és kertesületen</i> 18737, 18742, 18743, 18744, 18746, 18747, 02242/3, 02242/7, 02250/1, 02242/4	Árpád-kor (XII-XIII. sz.) középkor
152/45217	Latinca Sándor emlékmű	<i>Külterületen</i> 0143	őskor (neolitikus?)
153/45222	Erdőszéki dűlő	<i>Külterületen</i> 0491/2, 0489, 0490	bronzkor
154/45224	Bánkútja – Deseda part	<i>Külterületen</i> 0522/63, 0522/64, 0522/65, 0522/66, 0522/67, 0522/68, 0522/62, 0522/69, 0522/70, 0522/79, 0522/80, 0522/81,	Őskor, kelta, római-, Árpád-kor

		0522/82, 0522/83, 0522/84, 0522/85, 0522/86, 0522/87, 0522/88, 0522/89, 0522/90, 0522/91, 0522/71, 0522/72, 0522/73, 0522/74, 0522/75, 0522/76, 0522/77, 0522/78, 0522/6	
155/45269	Kisiván pusztától E-ra	Külterületen 0295	Őskor
156/45272	Répáspuszta – Zombékos dűlő	Külterületen 0380	Őskor
157/45276	Kossuth tér és környéke	BELVAROS III. 318, 319, 320, 392/1, 392/5, 1	Kevés Árpád-kor, középkor (XVII-XVIII.sz.)
158/45277	Kaposvár, Fő u. 24. sz.	BELVAROS 45, 47, 48, 49, 392/3, 46	Késő középkori kerámia
159/45279	Orci gáti dűlő	Külterületen 0361/1	Őskor, római-, középkor
160/48281	Orci patak ártere	Külterületen 0366/3	Őskor
161/45286	Bán-kútja, Tótkonyhai dűlő	Külterületen 0391	Őskor
162/45290	Virág utca 46.	Belterület 2077, 2001/2	neolitik (lengyeli kultúra) zsugorított temetkezés
163/45291	Kaposvár, Berzsenyi u.	Belterület 172/1, 172/2, 172/6, 212, 256, 257, 259/1, 259/2, 259/3, 259/4, 259/5, 268/1, 268/2, 268/3, 268/4, 269/1, 278/1, 278/2, 278/3, 279, 258/2, 265/2, 269/2, 275, 276/1, 276/2, 272	későközépkor (XVI-XVIII-XIX. sz.)
164/45293	Rákóczi futballpálya	Belterület 2407, 2417/33	Kora újkori temető
165/45294	Répáspuszta I.	Külterületen 0389/2	Árpád-kor
166/45295	Guba Sándor u. – Deseda	Belterület 3632, 3633, 3631/3	avar
167/45296	Cser alja dűlő	külterület 0553/53, 0553/54	bronzkor
168/45297	Gombási erdő	Külterületen 0537	11. sz-i temető
169/45299	Gyertyános	Külterületen 02299/14, 02293/2, 02299/10, 02299/11, 02299/12, 02299/13, 02299/3, 02299/6, 02299/7, 02299/8, 02299/9, 098/2	neolitik (lengyeli kultúra)
170/45344	Gyertyánosi tó	Külterületen 02295, 02300/2, 02293/2	neolitik (lengyeli kultúra) római kor
171/45350	Toponári szőlők	Kertterületen 23725, 23726, 23727, 23707, 23708, 23709,	Őskor

		23710, 23728	
172/51122	Felczán féle telek	<i>Belterületen</i> 1025, 1026, 1042	őskor (rézkor, Balaton-Lásinja kultúra)
173/59559	Kaposfüred, 67-út 12. lelőhely	<i>Külterületen</i> 0566/60-72	neolitik (DVK), kora-, késő bronzkor, késővaszkor
174/59560	Kaposfüred, 67-út 13. lelőhely	<i>Külterület</i> 0547	neolitik
175/63222	Kisgát III.ütem 2.lelőhely	<i>Belterület</i> 2381/62, 2381/57, 2381/63	
176/75195	Répáspuszta II.	<i>Külterület</i> 0389/2, 0389/1	
177/76265	Kaposfüred-Felső erdő dűlő	<i>Külterület</i> 15423/1, 0563/8, 0563/7, 0563/21, 0563/22, 0563/25, 0563/24, 0563/6, 0563/5, 0563/4, 0563/3, 0563/2, 0563/18, 0563/17, 0563/23, 0563/15, 0566/15, 0566/17, 0566/18, 0566/19, 0566/2, 0566/99, 0563/26, 0564/1, 0562/5, 0562/6, 0562/7, 0562/1, 0562/2, 0562/3, 0562/4	
178/77303	Kaposfüred, Hetes tábla	<i>Külterület</i> 0541/3, 0541/4, 0541/5, 0534/63, 0535, 0540, 0537, 0541/1, 0541/2	
179/77305	Egresi u.2	<i>Külterület</i> 0546, 0541/11, 0541/5, 0541/6, 0541/7, 0541/8, 0541/16, 0541/15, 0541/14, 0541/13, 0541/10, 0534/63, 0540	
180/80625	Transzformátor állomás	<i>Külterület</i> 2381/2, 3649/2, 3639, 3648/6, 2382/18, 3649/1	

## Kaposvár régészeti érdekelttségű területei (RÉT)

### *I. számú régészeti érdekelttségű terület:*

Pázmány Péter utca és környékén húzódó nagyobb kiterjedésű őskori település helyét.

### *II. számú régészeti érdekelttségű terület:*

A Fő utcától a Kossuth utcán át a Dózsa György utcáig terjedő rész, ahol a késő középkori település és temető további részei kerülhetnek elő.

### *III. számú régészeti érdekelttségű terület (megszűnt, azonos az R 157 számú lh.-el)*

### *IV. számú régészeti érdekelttségű terület:*

A Kossuth téri késő középkori temetőhöz, illetőleg a középkori várhoz tartozó egykori települések részeit rejtheti magában.

### *V. számú régészeti érdekelttségű terület:*

A Berzsényi utca késő középkori településének, illetőleg a középkori vár előtti domb régi településének az egykori magját alkothatta.

### *VI. számú régészeti érdekelttségű terület:*

Egy nagyobb kelta és a BELVÁROS XII-XIV. századi településének a maradványait, valamint az innen ismert XVIII-XIX. századi városi temető sírjait védené, az utóbbit kegyeleti okokból.

### *VII. számú régészeti érdekelttségű terület:*

Kisgát és környéke, középkor, római és őskori települések nyomai

### *VIII. számú régészeti érdekelttségű terület:*

Malomárok mente, középkori telep a vár előtt

### *IX. számú régészeti érdekelttségű terület:*

Vár és környéke, kaposvári vár egykori területe (sánc, út, árok...)

### *X. számú régészeti érdekelttségű terület:*

Tüskevár és környéke, kora őskori telep

### *XI. számú régészeti érdekelttségű terület:*

Iszák domb, őskori kelta és római település és temető

### *XII. számú régészeti érdekelttségű terület:*

Kaposvár, Toponári út Ny-i oldala, őskori települések láncolata, ismert régészeti lelőhelyek „védőterülete”

### *XIII. számú régészeti érdekelttségű terület (megszűnt, azonos az R 5 számú lh.-el)*

### *XIV. számú régészeti érdekelttségű terület (megszűnt, azonos az R 6 számú lh.-el)*

### *XV. számú régészeti érdekelttségű terület (megszűnt, azonos az R 063 számú lh.-el)*